

sheetlist bestektekeningen

Nr.	Omschrijving	datum	gew datum 1	gew datum 2	gew datum 3	schaal	afmeting h*br
0.01	tekeningenlijst	25-01-2021					A4
1.01	Situatie	9-12-2020	25-01-2021			1:500	594x841
1.02	plattegrond begane grond	9-12-2020	25-01-2021			1:100	841x1189
1.03	plattegrond 1e verdieping	9-12-2020	25-01-2021			1:100	841x1189
1.04	plattegrond 2e verdieping	9-12-2020	25-01-2021			1:100	841x1189
1.05	plattegrond 3e verdieping	9-12-2020	25-01-2021			1:100	841x1189
1.06	plattegrond 4e verdieping	9-12-2020	25-01-2021			1:100	841x1189
1.07	plattegrond 5e verdieping	9-12-2020	25-01-2021			1:100	841x1189
1.08	plattegrond dakoverzicht	9-12-2020	25-01-2021			1:100	841x1189
1.09	plattegronden woningtypen	9-12-2020	25-01-2021			1:50	1189x841
1.10	gevels blok 1	9-12-2020	25-01-2021			1:100	841x1189
1.10-k	gevels blok 1 in kleur	9-12-2020	25-01-2021			1:100	841x1189
1.11	gevels blok 2	9-12-2020	25-01-2021			1:100	594x841
1.11-k	gevels blok 2 in kleur	9-12-2020	25-01-2021			1:100	594x841
1.20	doorsneden	9-12-2020	25-01-2021			1:100	841x1189
1.22	fundering en riolering	9-12-2020	25-01-2021			1:100	841x1189
1.30	fragmenten blok 1	9-12-2020	25-01-2021			1:20	841x1189
1.90	vertikale details bgg + horizontale details	9-12-2020	25-01-2021			1:5	841x1189
1.91	vertikale details 1e verdieping	9-12-2020	25-01-2021			1:5	841x1189
1.92	vertikale details boven 1e verdieping	9-12-2020	25-01-2021			1:5	841x1189

Behoort bij besluit van burgemeester  
en wethouders van Edam-Volendam

HZ\_WABO-20-2143/ Z20089305

De secretaris,

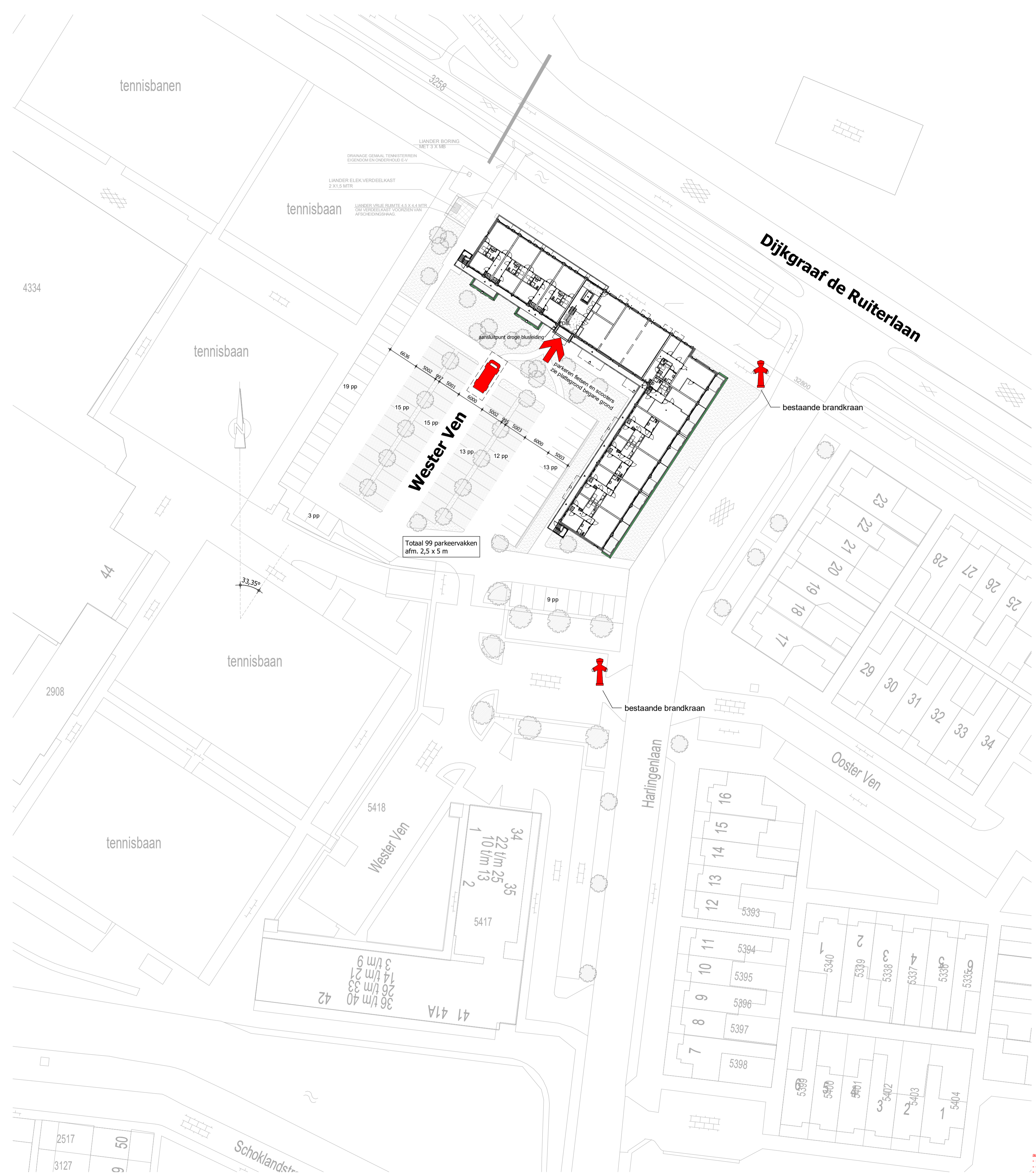
i/o



Gemeente Edam-Volendam  
Afdeling Ruimtelijke Ontwikkeling  
Sectie Bouwen & Milieu  
Postbus 180  
1130 AD Volendam  
Tel. 0299 398 398



Zie voorwaarden vergunning






Gemeente Edam-Volendam  
 Afdeling Ruimtelijke Ontwikkeling  
 Sectie Bouwen & Milieu  
 Postbus 180  
 1130 AD Volendam  
 Tel. 0299 398 398

**Brandweer** Veiligheidsregio Zaanstreek-Waterland

Datum: 18 februari 2021  
 Akkoord: GW  
 Voorwaarden: Zie adviesbrief  
 Zie opmerkingen in het rood

Renvooi situatie

-  opstelplaats blusvoertuig
-  -brandweer ingang
-  -brandkraan



5675 - 1.01

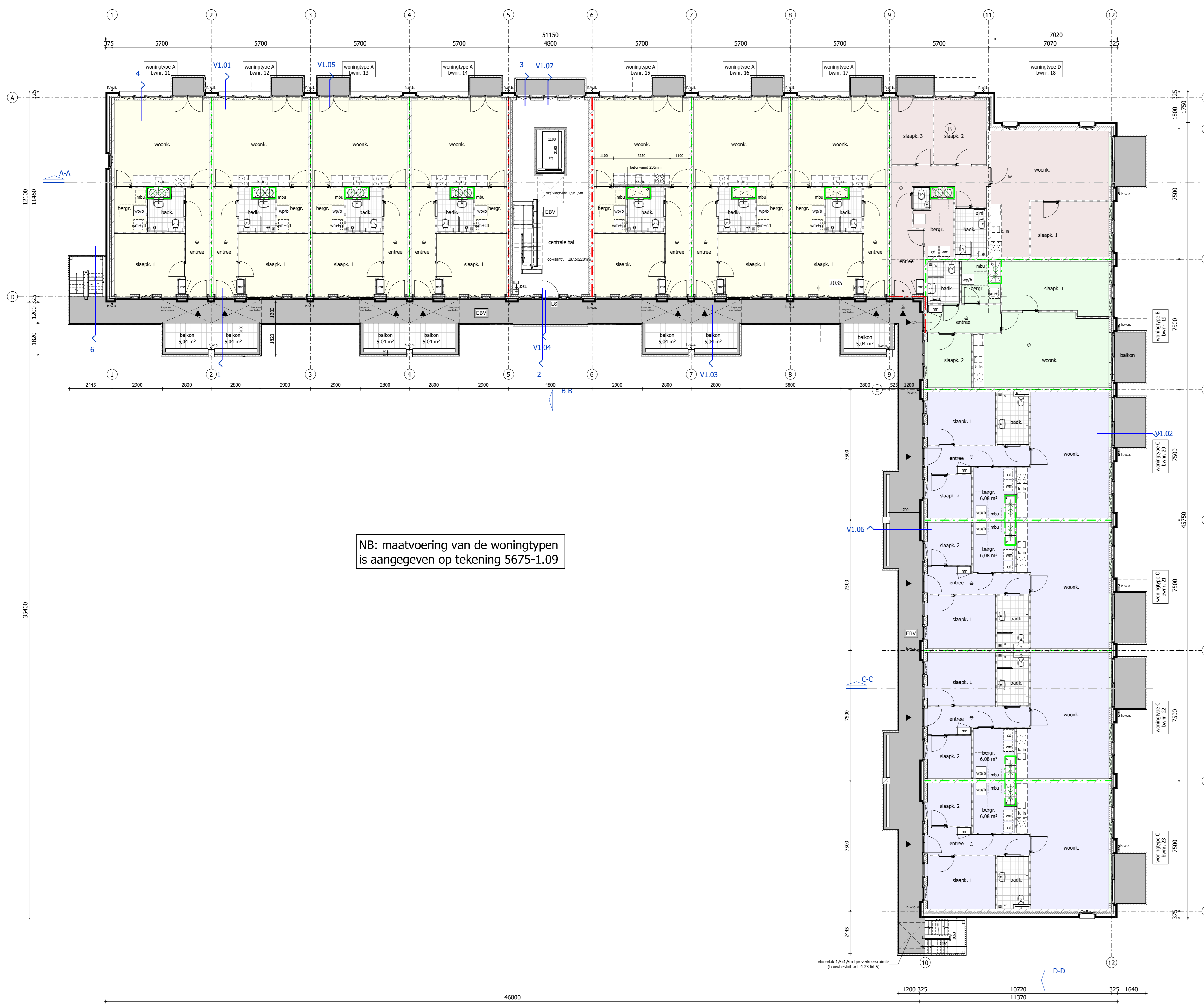
Julianaweg 141, 1131 DH Volendam  
 +31299-363468, info@tbe-za.nl

Getekend	Gewijzigd	Datum	Project
JZ	JZ	25-01-2021	54 appartementen Wester Ven te Volendam
Datum	JZ	11-02-2021	Onderdeel
9-12-2020			BESTEKTEKENING Situatie
Schaal			Oprachtgever
1:500			Stichting woningbeheer de Vooruitgang Julianaweg 190, 1131 DL Volendam
Formaat			
594x841			

aanp.  
 - stelling scooters e.d. + maatv. parkeerplaatsen  
 - drage busleiding  
 - rookmelders in woning D

situatie  
 1 : 500



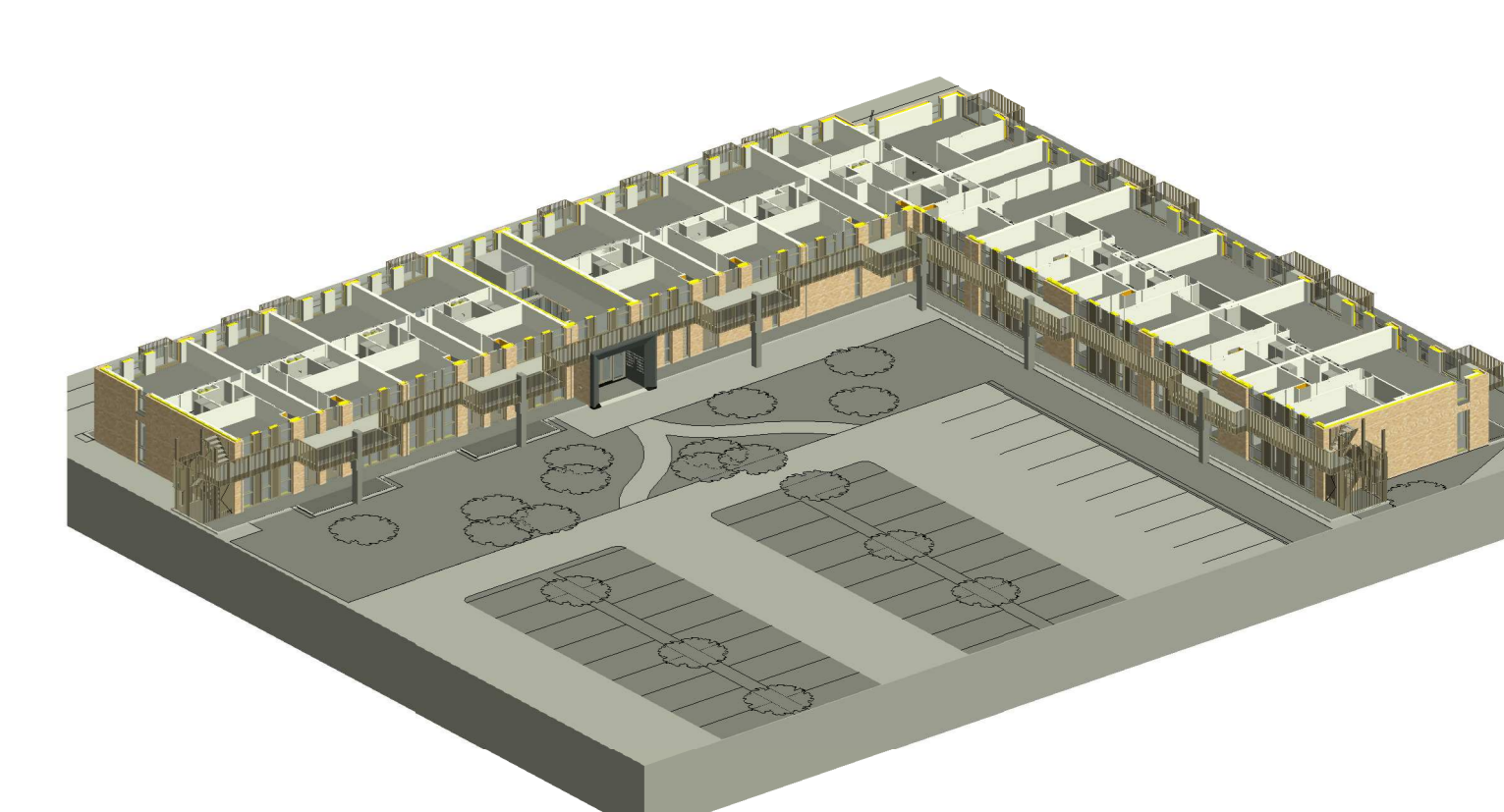


- ### Renvooi 1:100
- gevelsteen
  - beton i.h.w. gestort
  - beton prefab
  - isolatie
  - calciumzandsteen
  - separatiewand
  - wm/cd = mogelijke plaats wasmachine en condensdroger
  - wp/b = warmtepomp + warmwatervoorziening
  - mbu = mechanische balansventilatieunit
  - mu = mechanische ventilatieunit
  - vr = ventilatorrooster
  - lt = ventieluchtvoevoer
  - la = ventieluchtvoevoer
  - mr = meterruimte
  - k.in = plaats keukeninrichting
  - kk = mogelijke plaats koelkast
  - awt = mogelijke plaats vaatwasmachine
  - sr = standliegend riool
  - fik = flatrijgkast
  - cvk = collectieve voorzieningen kast
  - dk = doorvoerkast
  - wm = watermeter
  - db = droge blusleiding
  - ls = leidingschacht
  - r = verwarmingselement
  - hwa = hemelwaterafvoer
  - draagbaar blustoestel (6kg schuimblusser)
  - vluchrouteaanduiding volgens NEN3011 welke voldoet aan de zichtbaarheidsnorm bedoeld in artikel 5.2 tot en met 5.6 van NEN-EN 1838
  - ruimte voorzien van noodverlichting
  - brandwerende deur, luik of raamconstructie conform NEN6069 met brandwerend beschouwd van zijde met getal (30 of 60).
  - zelfsluitende deur
  - AS automatische schuifdeur bij spanningsgeval handmatig te openen
  - LS te openen in vluchtrichting zonder losse hulpmiddelen
  - rm rookmelder(s) volgens primaire inrichtingseisen als bedoeld in NEN 2555
  - 30 brandafweerstand met een weerstand tegen branddoorslag van tenminste 30 minuten conform NEN6069.
  - 60 brandafweerstand met een weerstand tegen branddoorslag van tenminste 60 minuten conform NEN6069.
  - EBV extra beschermde vluchtroute
  - DBL droge blusleiding
  - gevelkast droge blusleiding

Voorschriften brandveiligheid zijn aangegeven in rapport Bureau Veldweg BV met kenmerk 8309R01.

Gemeente Edam-Volendam  
Afdeling Ruimtelijke Ontwikkeling  
Sectie Bouwen & Milieu  
Postbus 180  
1130 AD Volendam  
Tel. 0299 398 398

**Brandweer** Veiligheidsregio Zaanstreek-Waterland  
Datum: 18 februari 2021  
Akkoord: GW  
Voorwaarden: Zie adviesbrief  
Zie opmerkingen in het rood



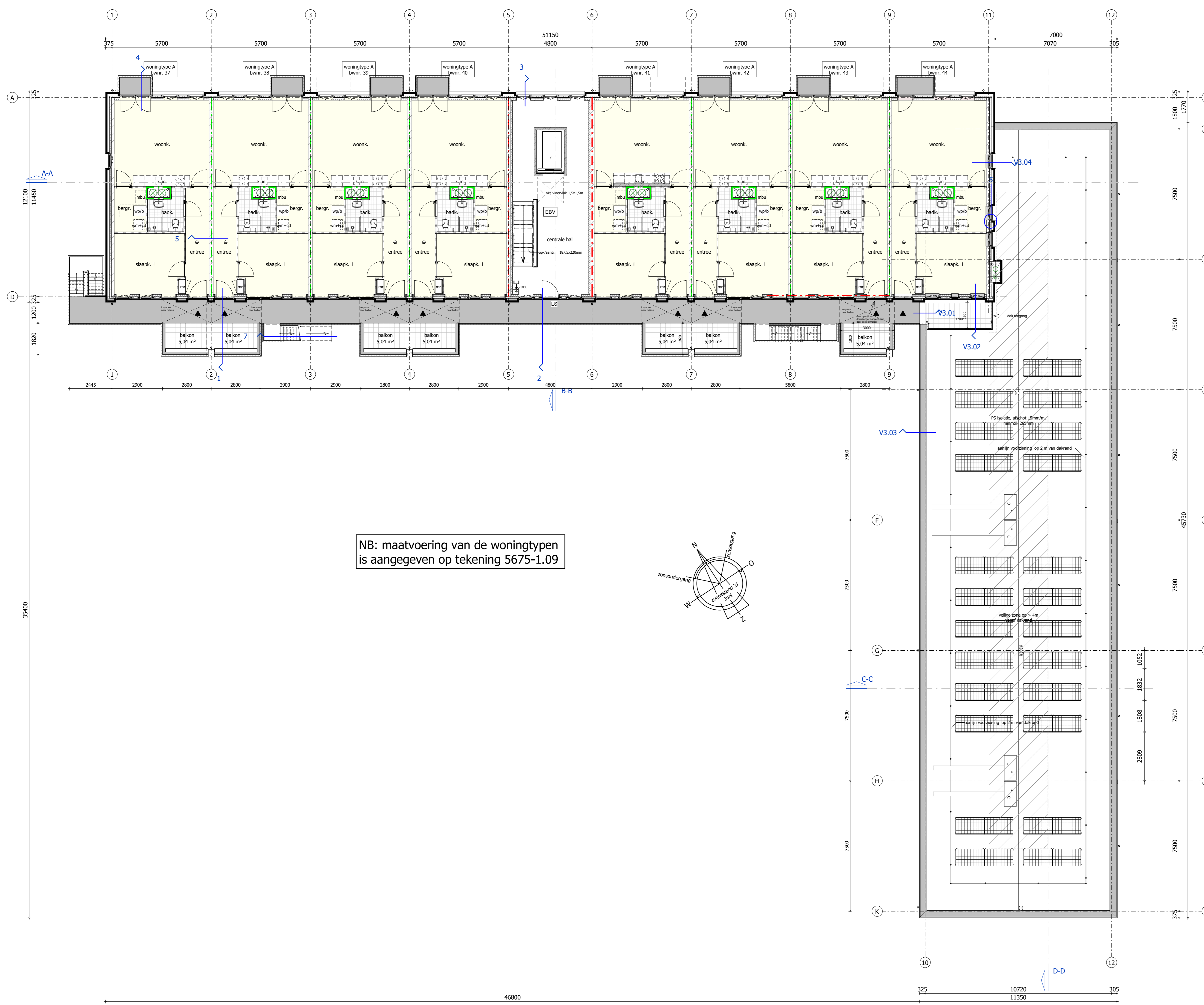
**TBE-ZA** architecten & ingenieurs  
Julianaweg 141, 1131 CH Volendam  
+31(0)299-30468, info@tbe-za.nl

**5675 - 1.03**

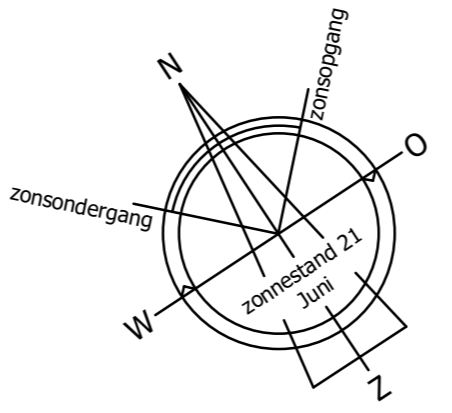
Getekend	Gewijzigd	Datum	Project
JZ	JZ	25-01-2021	54 appartementen Wester Ven te Volendam
9-12-2020		11-02-2021	Onderdeel BESTEKTEKENING plattegrond 1e verdieping
Schaal 1:100			Opdrachtgever Stichting woningbeheer de Voornulgang Julianaweg 190, 1131 DL Volendam
Formaat 841x1189			

CADINFO: C:\temp\5675\_zuidervaart@tbe-za.nl.rvt





NB: maatvoering van de woningtypen is aangegeven op tekening 5675-1.09



**Brandweer** Veiligheidsregio Zaanstreek-Waterland  
 Datum: 18 februari 2021  
 Akkoord: GW  
 Voorwaarden: Zie adviesbrief  
 Zie opmerkingen in het rood

**Renvooi 1:100**

- gevelsteen
- beton i.h.w. gestort
- isolatie
- beton prefab
- kalkzandsteen
- separatiewand
- wm/cd = mogelijke plaats wasmachine en condensdroger
- wp/b = warmtepomp + warmwatervoorziening
- mbu = mechanische balansventilatieunit
- mu = mechanische ventilatieunit
- vr = ventilatierooster
- lt = ventiel luchtvoevoer
- la = ventiel luchtvoer
- mr = meterruimte
- k.in = plaats keukeninrichting
- kk = mogelijke plaats koelkast
- awt = mogelijke plaats vaatwasmachine
- sr = standleiding riool
- draagbaar blustoestel (6kg schuimblusser)
- vluchtrouteaanduiding volgens NEN3011 welke voldoet aan de zichtbaarheidseisen bedoeld in artikel 5.2 tot en met 5.6 van NEN-EN 1838
- ruimte voorzien van noodverlichting
- brandwerende deur-, luik of raamconstructie conform NEN6069 met brandwerend beschouwd van zijde met getal (30 of 60).
- zelfsluitende deur
- AS automatische schuifdeur bij spanningsgeval handmatig te openen te openen in vluchtrichting zonder losse hulpmiddelen
- LS te openen in vluchtrichting zonder losse hulpmiddelen
- rm rookmelder(s) volgens primaire inrichtingseisen als bedoeld in NEN 2555
- 60 brandscheiding met een weerstand tegen branddoorslag van tenminste 30 minuten conform NEN6069.
- 60 brandscheiding met een weerstand tegen branddoorslag van tenminste 60 minuten conform NEN6069.
- EBV extra beschermde vluchtroute
- DBL droge blusleiding
- gevelkast droge blusleiding

Voorschriften brandveiligheid zijn aangegeven in rapport Bureau Veldweg BV met kenmerk 8309R01.

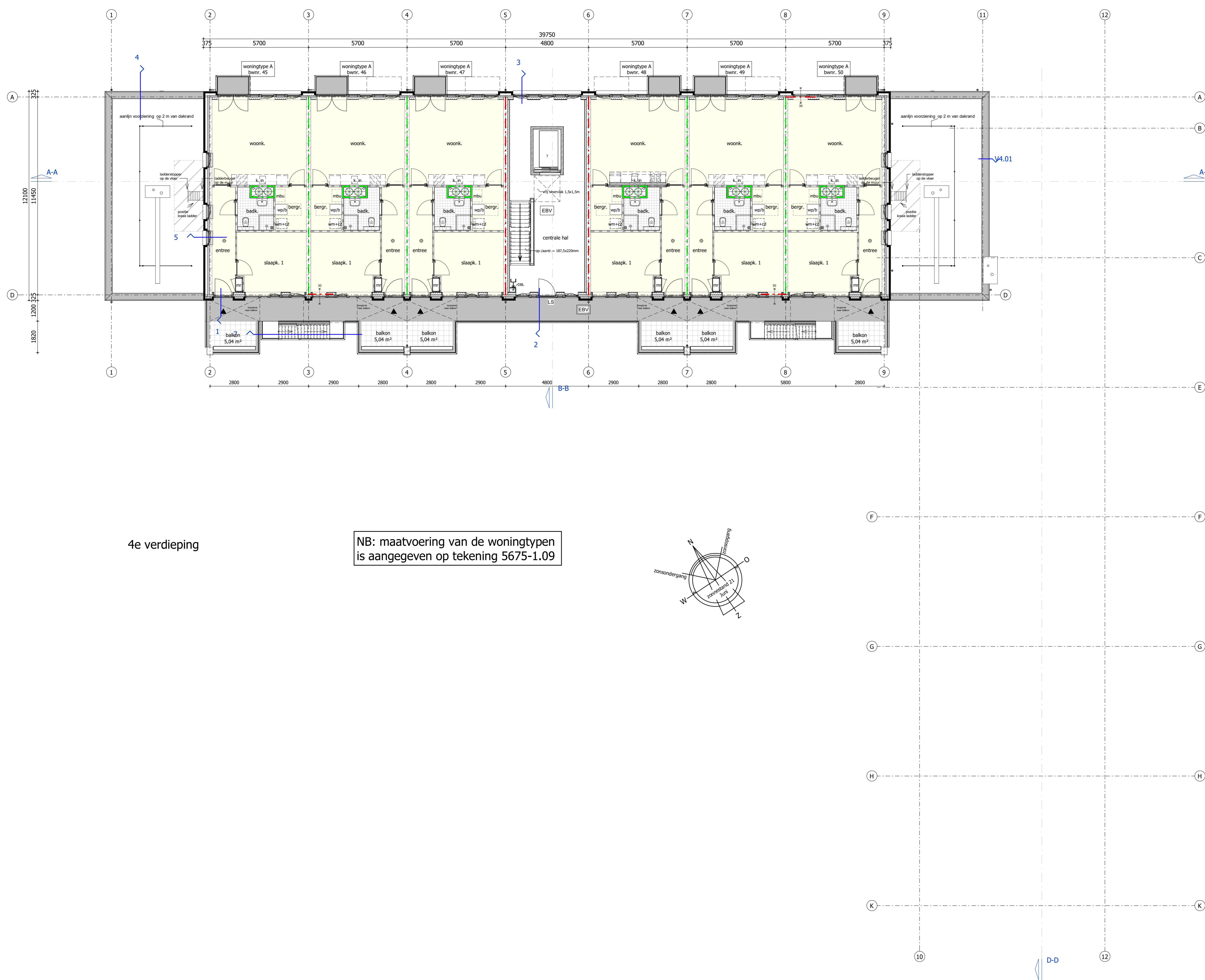


Gemeente Edam-Volendam  
 Afdeling Ruimtelijke Ontwikkeling  
 Sectie Bouwen & Milieu  
 Postbus 180  
 1130 AD Volendam  
 Tel. 0220 395 395

**TBE-ZA** architecten & ingenieurs  
 Julianaweg 141, 1131 CH Volendam  
 +31299-303458, info@tbe-za.nl

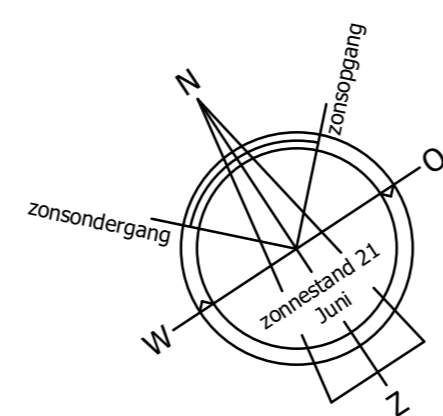
**5675 - 1.05**

Getekend	Gewijzigd	Datum	Project
JZ		25-01-2021	54 appartementen Wester Ven te Volendam
		11-02-2021	Onderdeel BESTEKTEKENING plattegrond 3e verdieping
9-12-2020			Opdrachtgever Stichting woningbeheer de Voortgang Julianaweg 190, 1131 DL Volendam
Schaal 1:100			
Formaat 841x1189			



4e verdieping

NB: maatvoering van de woningtypen is aangegeven op tekening 5675-1.09

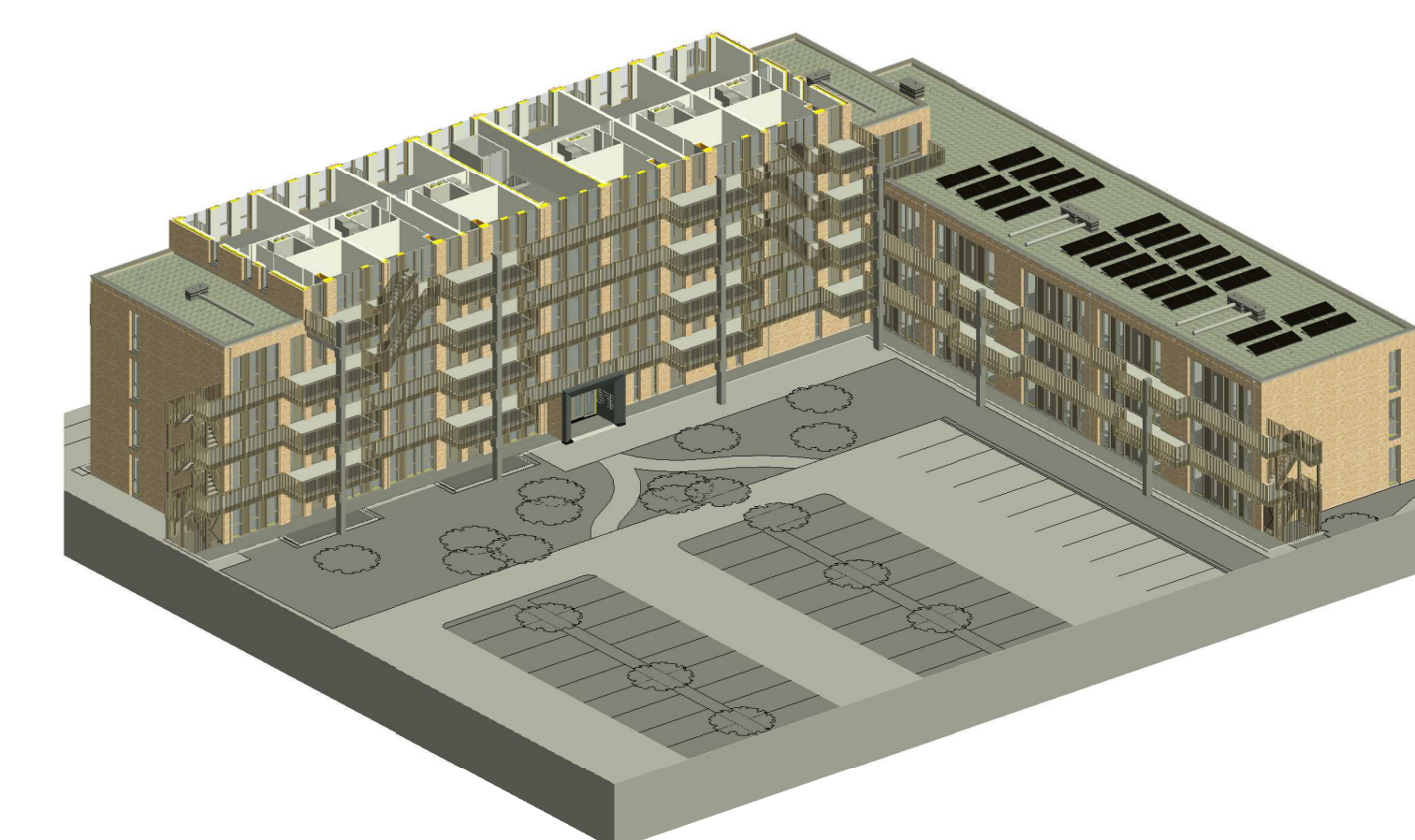


**Renvooi 1:100**

- |  |  |  |   |  |   |  |               |
|--|--|--|---|--|---|--|---------------|
|  | gevelsteen   |  | isolatie  |  | kalkzandsteen   |  | separatiewand |
|  | beton i.h.w. gestort                                 |  | beton prefab  |  |   |  |               |
|  | wm/cd = mogelijke plaats wasmachine en condensdroger |  |   |  |   |  |               |
|  | wp/b = warmtepomp + warmwatervoorziening             |  |   |  |   |  |               |
|  | mbu = mechanische balansventilatieunit               |  | vluchrouteaanduiding volgens NEN3011 welke voldoet aan de zichtbaarheidsniveaus bedoeld in artikel 5.2 tot en met 5.6 van NEN-EN 1838 |  | ruimte voorzien van noodverlichting   |  |               |
|  | vr = ventilatierooster                               |  | brandwerende deur, luik of raamconstructie conform NEN6069 met brandwerend beschouwd van zijde met getal (30 of 60).                  |  | zelfsluitende deur  |  |               |
|  | lt = ventilatievoeder                                |  | AS = automatische schuifdeur bij spanningsveerval handmatig te openen   |  | LS = te openen in vluchtrichting zonder losse hulpmiddelen  |  |               |
|  | la = ventilatievoeder                                |  | m = rookmelder(s) volgens primaire inrichtingseisen als bedoeld in NEN 2555   |  | 30 = brandscheiding met een weerstand tegen branddoorslag van tenminste 30 minuten conform NEN6069. |  |               |
|  | mr = meterruimte                                     |  | 60 = brandscheiding met een weerstand tegen branddoorslag van tenminste 60 minuten conform NEN6069.                                   |  | EBV = extra beschermde vluchtroute  |  |               |
|  | k.in = plaats keukeninrichting                       |  | DBL = droge blusleiding   |  | gevelkast droge blusleiding   |  |               |
|  | kk = mogelijke plaats koelkast                       |  |   |  |   |  |               |
|  | awt = mogelijke plaats vaatwasmachine                |  |   |  |   |  |               |
|  | sr = standleiding riool                              |  |   |  |   |  |               |
|  | flik = flatrijkast                                   |  |   |  |   |  |               |
|  | cvk = collectieve voorzieningen kast                 |  |   |  |   |  |               |
|  | dk = doorvoerkast                                    |  |   |  |   |  |               |
|  | wm = watermeter                                      |  |   |  |   |  |               |
|  | db = droge blusleiding                               |  |   |  |   |  |               |
|  | ls = leidingschacht                                  |  |   |  |   |  |               |
|  | r = verwarmingselement                               |  |   |  |   |  |               |
|  | twa = hemelwaterafvoer                               |  |   |  |   |  |               |

Voorschriften brandveiligheid zijn aangegeven in rapport Bureau Veldweg BV met kenmerk 8309R01.

	Brandweer	Veiligheidstelefoon 112
	Datum: 18 februari 2021	
	Akkoord: GW	
	Voorwaarden: Zie adviesbrief	
	Zie opmerkingen in het rood	

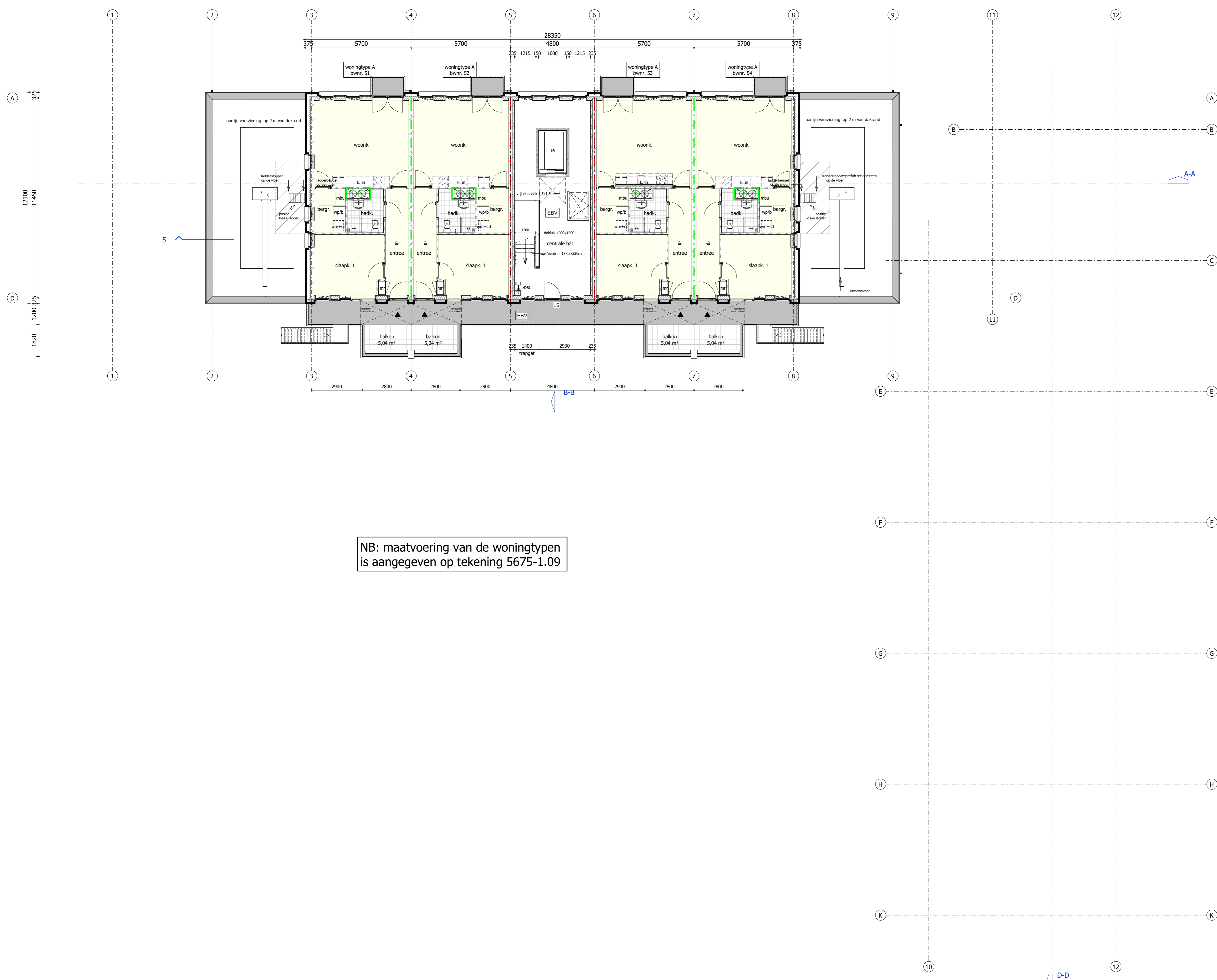


Gemeente Edam-Volendam  
Afdeling Ruimtelijke Ontwikkeling  
Sectie Bouwen & Milieu  
Postbus 190  
1130 AD Volendam  
Tel. 0299 398 398

**TBE-ZA** architecten & ingenieurs  
Julianaweg 141, 1131 DH Volendam  
+31(0)299-303458, info@tbe-za.nl

**5675 - 1.06**

Getekend	Gewijzigd	Datum	Project
JZ		25-01-2021	54 appartementen
		11-02-2021	Wester Ven te Volendam
9-12-2020			Onderdeel
			BESTEKTEKENING
Schaal			plattegrond 4e verdieping
1:100			
Formaat			Opdrachtgever
841x1189			Slichting woningbeheer de Voortgang
			Julianaweg 190, 1131 DL Volendam



NB: maatvoering van de woningtypen is aangegeven op tekening 5675-1.09

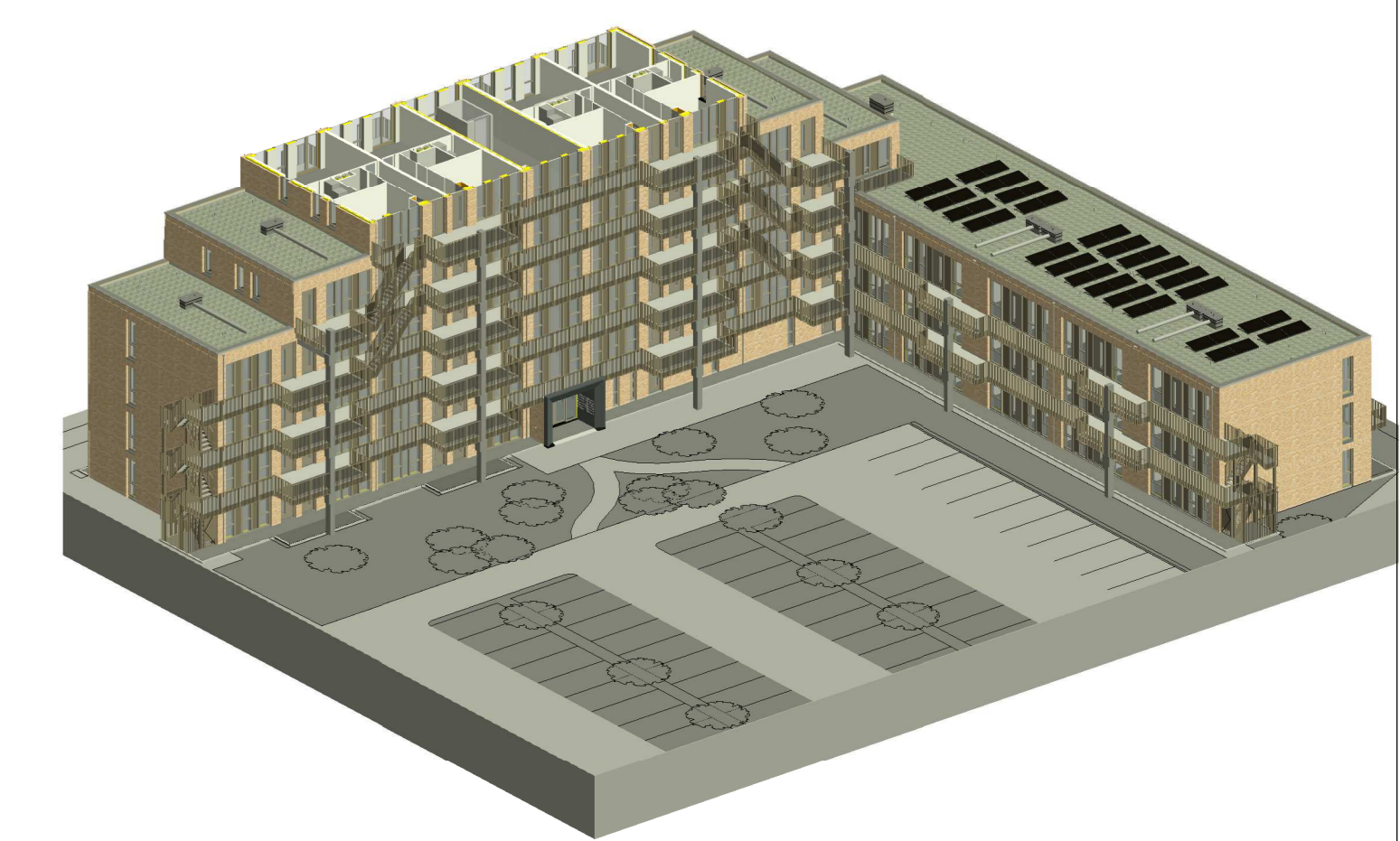
Renvooi 1:100

- |                      |              |               |               |
|----------------------|--------------|---------------|---------------|
| gevelsteen           | isolatie     | kalkzandsteen | separatiewand |
| beton i.h.w. gestort | beton prefab |               |               |
- wm/cd = mogelijke plaats wasmachine en condensdroger  
wp/b = warmtepomp + warmwatervoorziening
- |  |                                      |                        |                          |                          |                     |                                |                                |   |  |   |  |                             |
|--|--------------------------------------|------------------------|--------------------------|--------------------------|---------------------|--------------------------------|--------------------------------|---|--|---|--|-----------------------------|
| mbu = mechanische balansventilatieunit | mu = mechanische ventilatieunit      | vr = ventilatierooster | lt = ventiel luchtvoeder | la = ventiel luchtafvoer | mr = meterruimte    | k.in = plaats keukeninrichting | kk = mogelijke plaats koelkast | awt = mogelijke plaats vaatwasmachine   | sr = standleiding riool  | <b>I</b> draagbaar blustoestel (6kg schuimblusser)  | <b>1</b> vluchtrouteaanduiding volgens NEN3011 welke voldoet aan de zichtbaarheidsnorm bedoeld in artikel 5.2 tot en met 5.6 van NEN-EN 1838 |                             |
| fik = flatrijkgast                     | cvk = collectieve voorzieningen kast | dk = doorvoerkast      | wm = watermeter          | db = droge-blusleiding   | ls = leidingschacht | r = verwarmingselement         | rwa = hemelwaterafvoer         | AS = automatische schuifdeur bij spanningsgeval handmatig te openen te openen in vluchtrichting zonder losse hulpmiddelen | LS = rookmelder(s) volgens primaire inrichtingseisen als bedoeld in NEN 2555 | rm = brandscheiding met een weerstand tegen branddoorslag van tenminste 30 minuten conform NEN6069. | 60 = brandscheiding met een weerstand tegen branddoorslag van tenminste 60 minuten conform NEN6069.  |                             |
|  |                                      |                        |                          |                          |                     |                                |                                |   |  | EBV = extra beschermde vluchtroute  | DBL = droge blusleiding  | gevelkast droge blusleiding |

Voorschriften brandveiligheid zijn aangegeven in rapport Bureau Veldweg BV met kenmerk 8309R01.

**Brandweer** Veiligheidsregio Zaanstreek-Waterland

Datum: 18 februari 2021  
Akkoord: GW  
Voorwaarden: Zie adviesbrief  
Zie opmerkingen in het rood

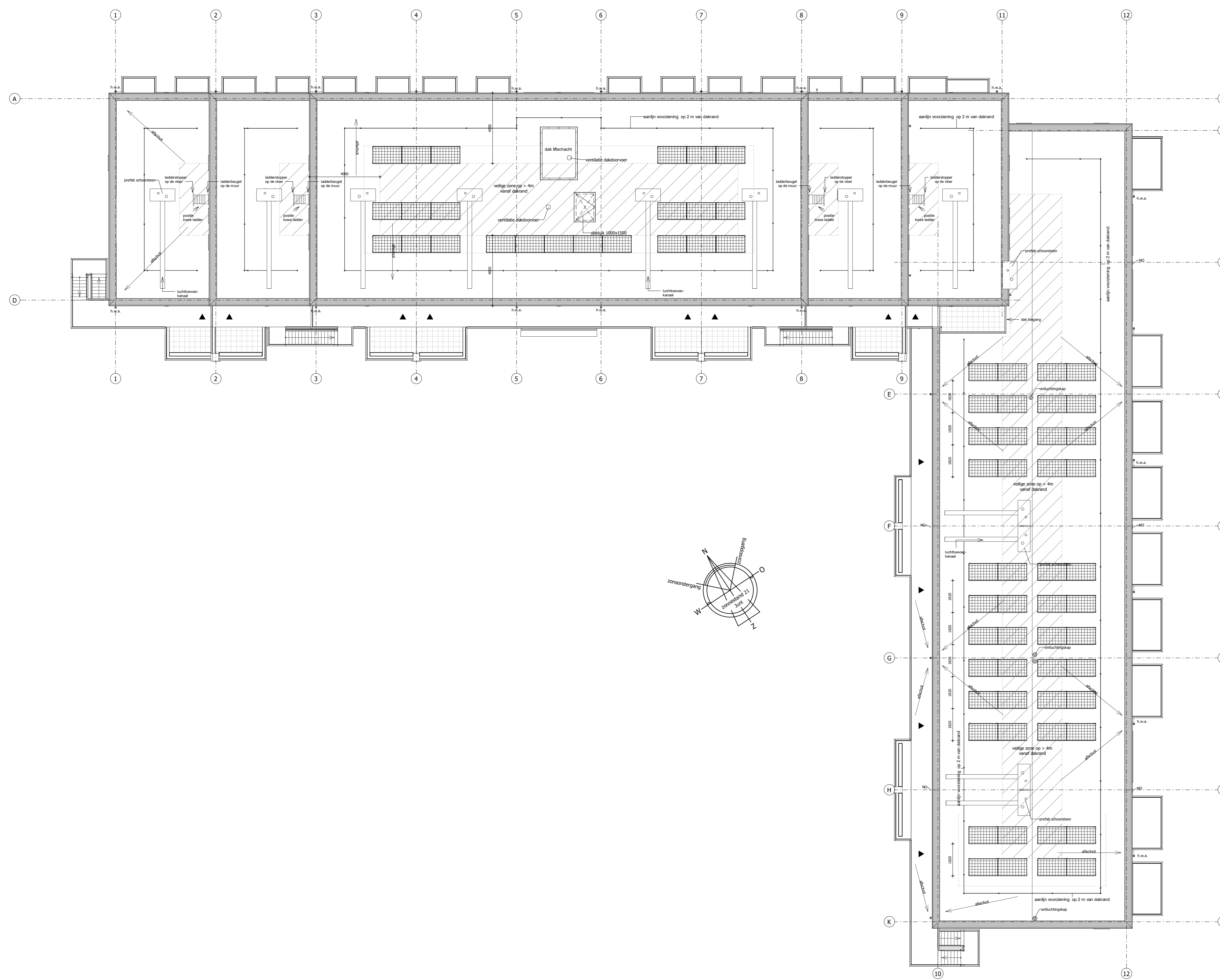


Gemeente Edam-Volendam  
Afdeling Ruimtelijke Ontwikkeling  
Sectie Bouwen & Milieu  
Postbus 180  
1130 AD Volendam  
Tel. 0209 308 308

**TBE-ZA** architecten & ingenieurs  
5675 - 1.07  
Julianaweg 141, 1131 CH Volendam  
+31(0)209-303468, info@tbe-za.nl

Getekend	Gewijzigd	Datum	Project
JZ		25-01-2021	54 appartementen Wester Ven te Volendam
		11-02-2021	Onderdeel BESTEKTEKENING plattegrond 5e verdieping
9-12-2020			Schaal 1:100
			Formaat 841x1189
			Opdrachtgever Stichting woningbeheer de Voorslag Julianaweg 190, 1131 DL Volendam

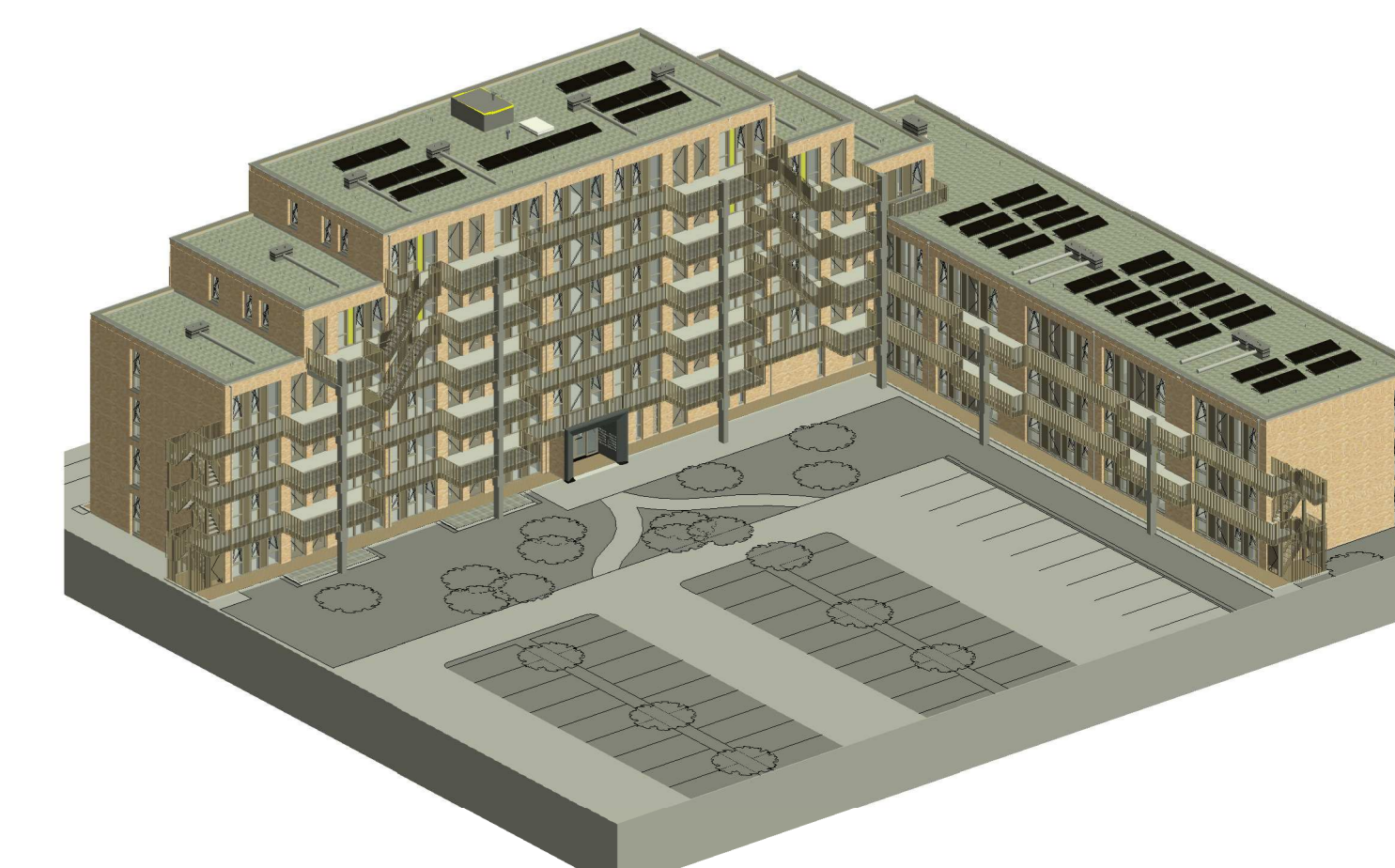




Zonnepanelen	
omschrijving	aantal
PV paneel	71

**Brandweer** Veiligheidsregio Zaanstreek-Waterland

Datum: 18 februari 2021  
 Akkoord: GW  
 Voorwaarden: Zie adviesbrief  
 Zie opmerkingen in het rood



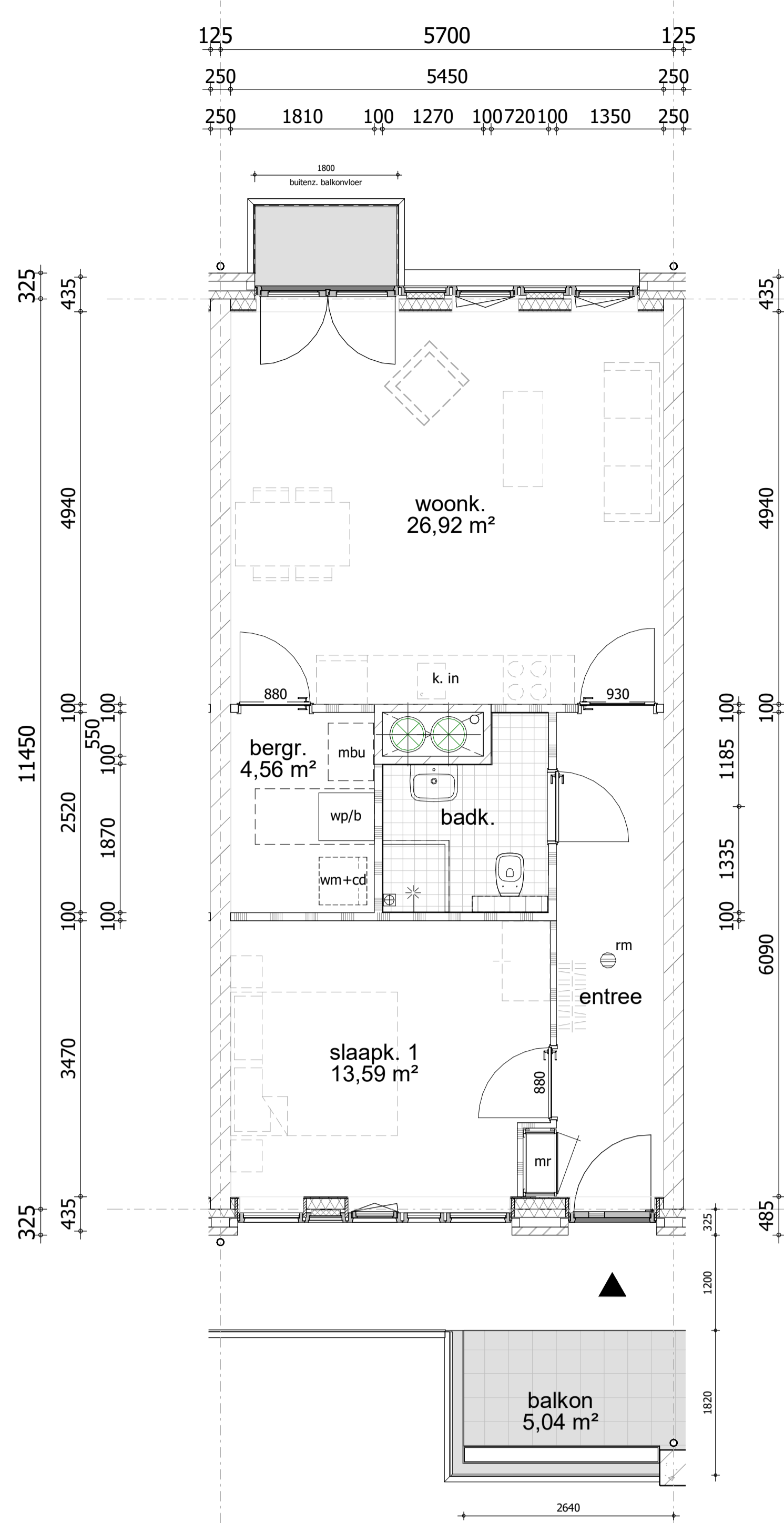
Gemeente Edam-Volendam  
 Afdeling Ruimtelijke Ontwikkeling  
 Sectie Bouwen & Milieu  
 Postbus 190  
 1130 AD Volendam  
 Tel. 0299 398 398

**TBE-ZA** architecten & ingenieurs

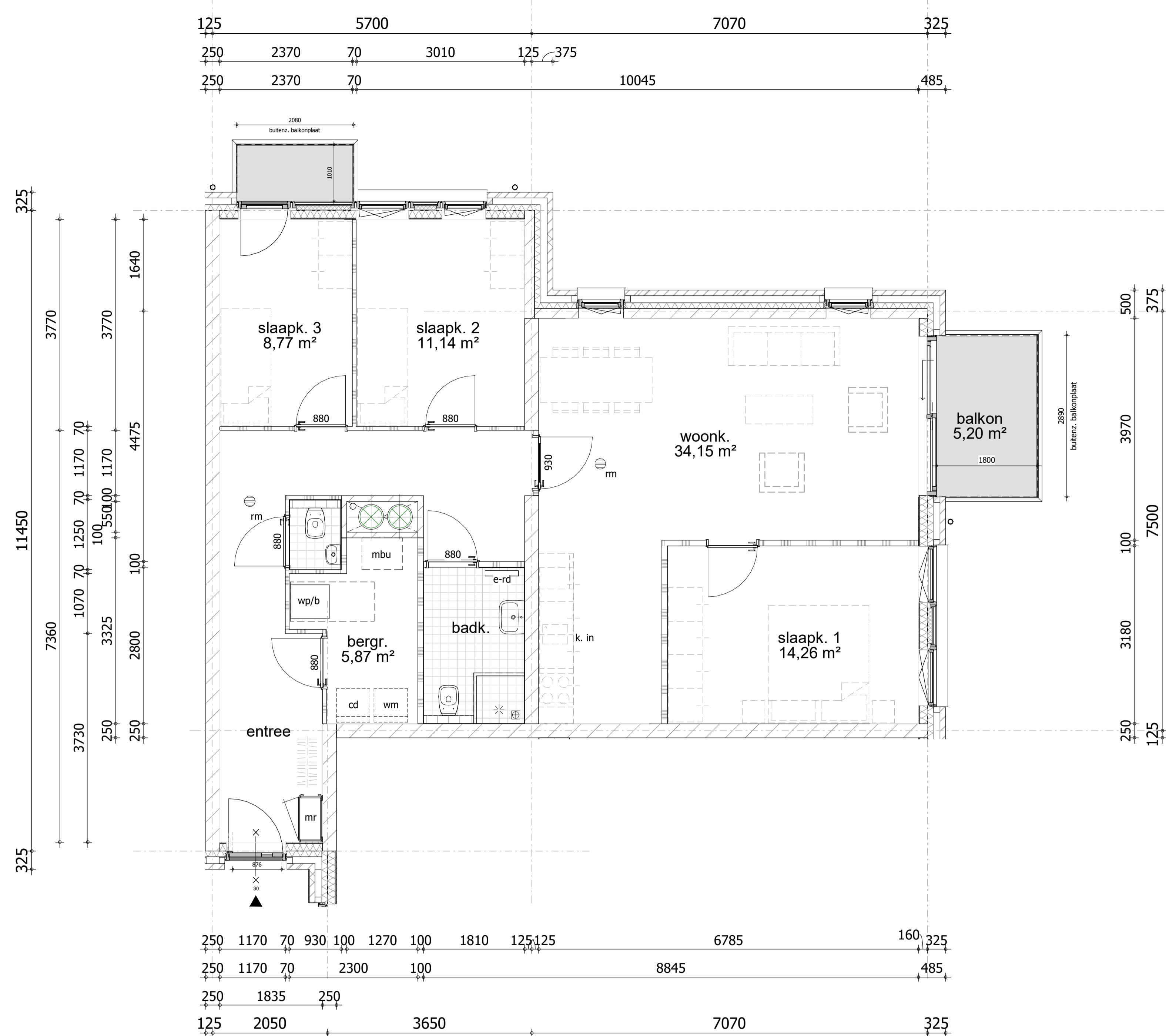
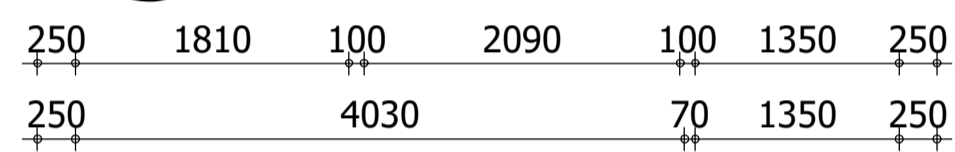
5675 - 1.08

Julianaweg 141, 1131 GH Volendam  
 +31299-30468, info@tbe-za.nl

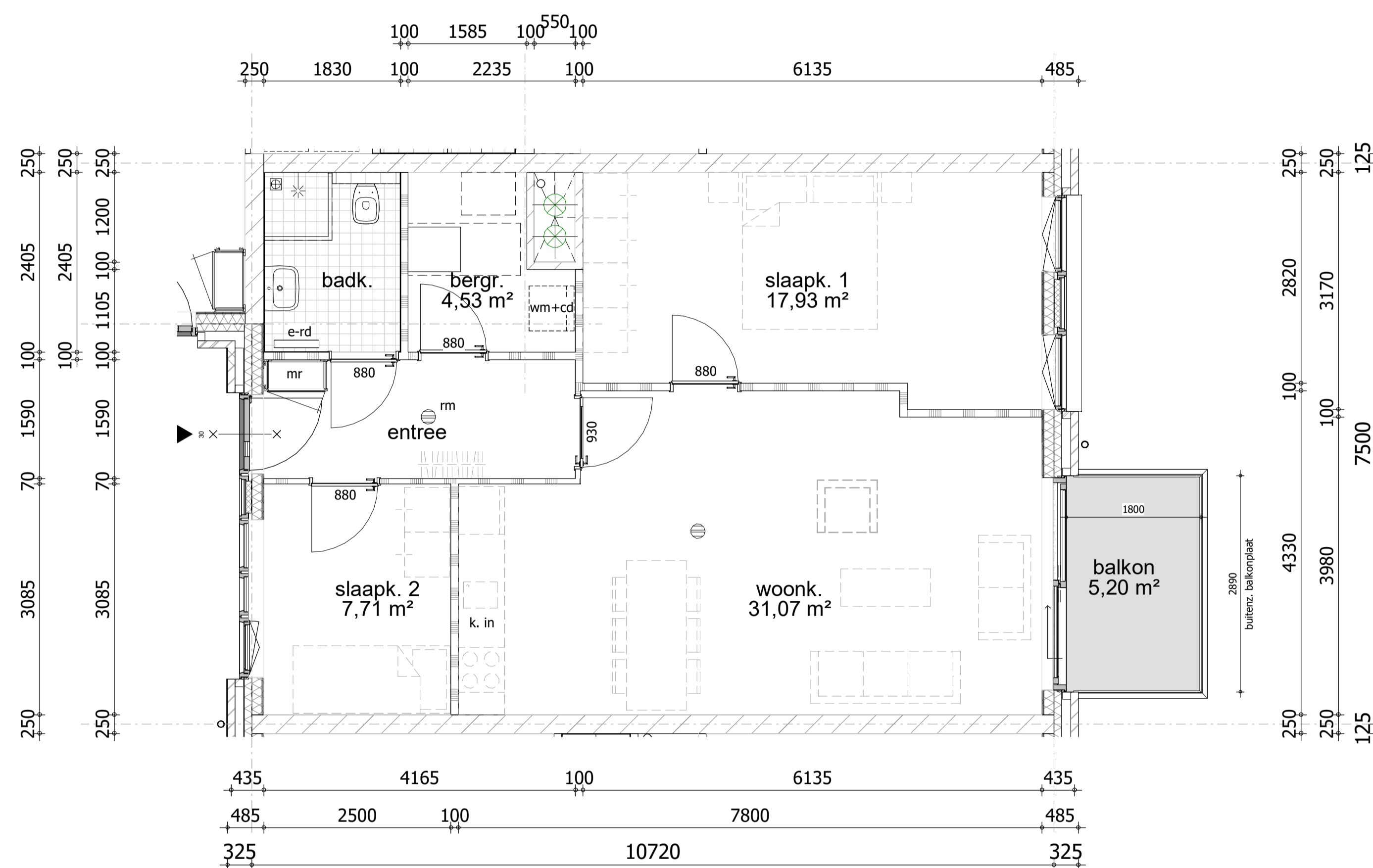
Getekend	JZ	Datum	25-01-2021	Project	54 appartementen Wester Ven te Volendam
Datum	9-12-2020			Onderdeel	BESTEKTEKENING plattegrond dakoverzicht
Schaal	1:100				
Formaat	841x1189			Opdrachtgever	Slichting woningbeheer de Vooruitgang Julianaweg 190, 1131 DL Volendam



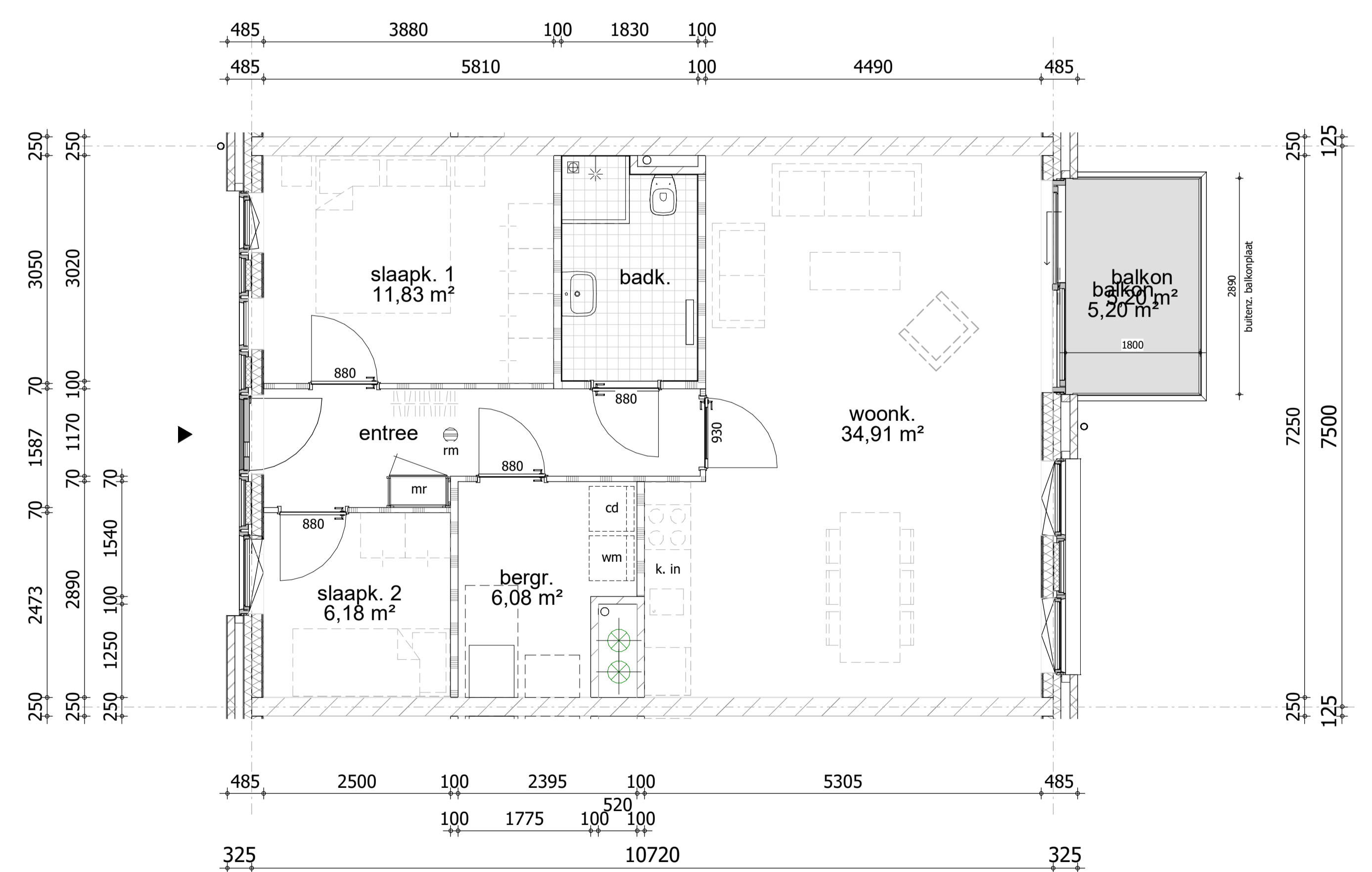
woning A



woning D



woning B



woning C

Gemeente Edam-Volendam  
Afdeling Ruimtelijke Ontwikkeling  
Spiege Bouwen & Milieu  
Postbus 180  
1130 AD Volendam  
Tel. 0209-398-398

**Brandweer** Veiligheidsregio Zaanstreek-Waterland  
Datum: 18 februari 2021  
Akkoord: GW  
Voorwaarden: Zie adviesbrief  
Zie opmerkingen in het rood

**TBE-ZA**  
architecten & ingenieurs

5675 - 1.09

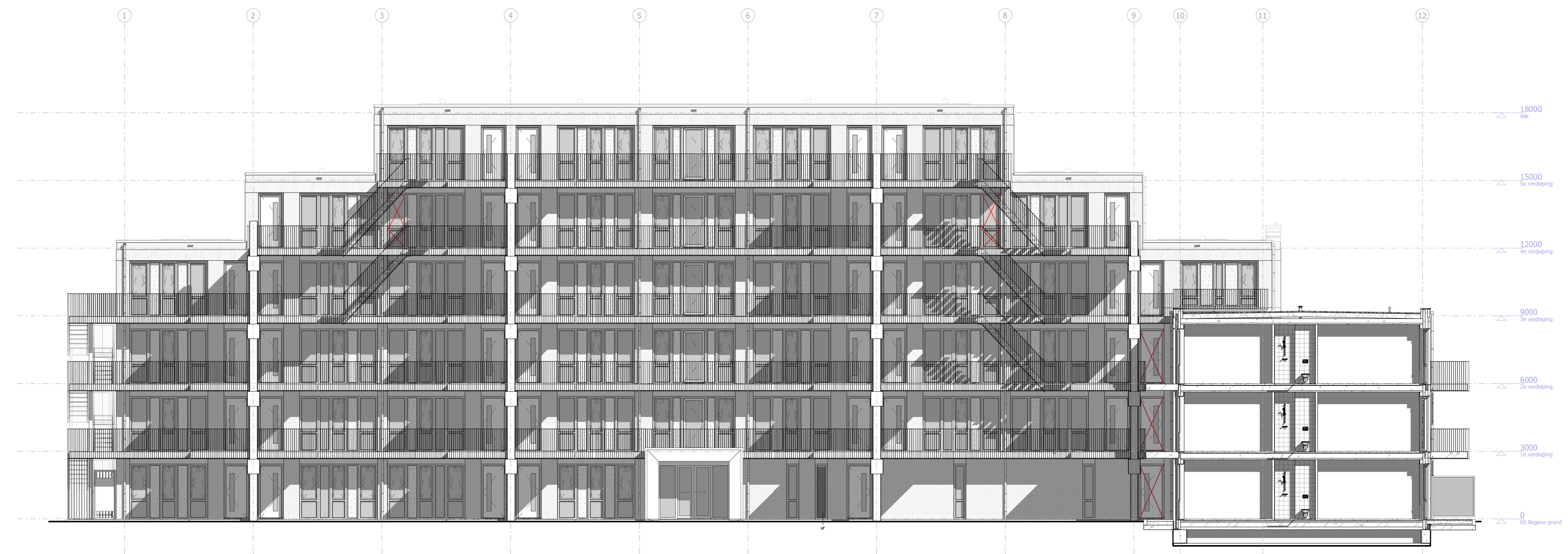
Julianaweg 141, 1131 DH Volendam  
+31209-393460, info@tbe-za.nl

Getekend	Gewijzigd	Datum	Project
JZ	JZ	25-01-2021	54 appartementen
JZ	JZ	11-02-2021	Wester Ven te Volendam
JZ	JZ	9-12-2020	Onderdeel
			BESTEKTEKENING
			plattegronden woningtypen
Schaal			Oprichtgever
1:50			Slichting woningbeheer de Vooruitgang
Formaat			Julianaweg 190, 1131 DL Volendam
1189x841			

CADINFO: C:\temp\5675\_1\subervaat\00be-za.nl.rvt



zijgevel as 1



voorgevel as D



achtergevel as A

**Renvooi**

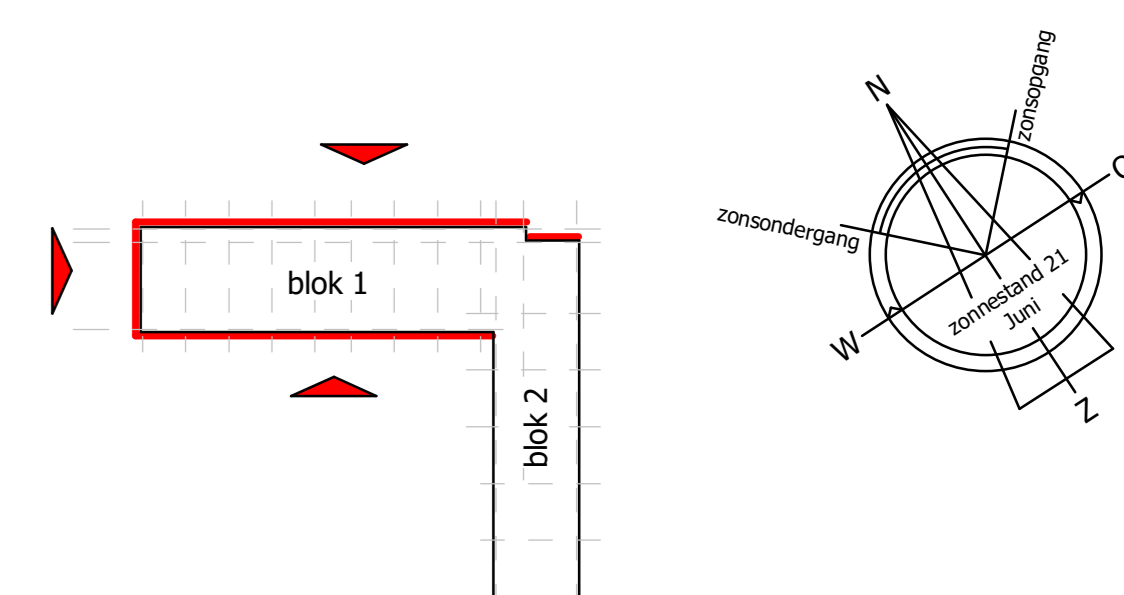
- GEVELSTEEN (ZIE KLEURENSCHEMA)
- = metselwerk
  - = glaspaneel
  - = glas
- DOORSNIEDEN
- = gevelsteen
  - = isolatie
  - = kalkzandsteen
  - = separatiwand
  - = beton prefab
  - = beton i.h.w. gestort

hwa = hemelwaterafvoer  
 = geveldelen (glas- en puiconstructie) 30 minuten brandwerend op criteria EW conform NEN6069.

Gemeente Edam-Volendam  
 Afdeling Ruimtelijke Ontwikkeling  
 Sectie Bouwen & Milieu  
 Postbus 190  
 1130 AD Volendam  
 Tel. 0299 398 398

**Brandweer** Veiligheidsregio Zaanstreek-Waterland

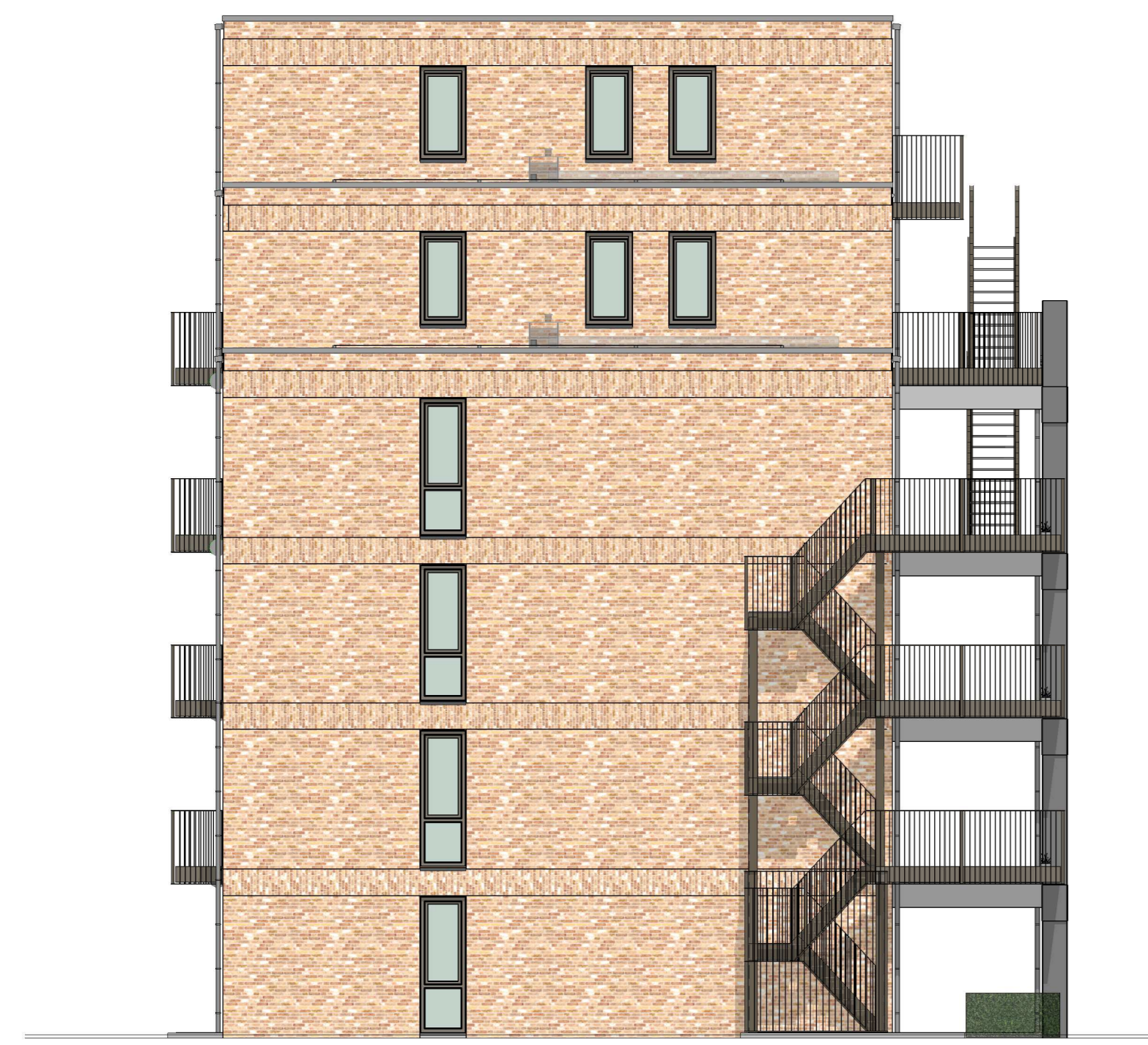
Datum: 18 februari 2021  
 Akkoord: GW  
 Voorwaarden: Zie adviesbrief  
 Zie opmerkingen in het rood



**TBE-ZA** architecten & ingenieurs  
 5675 - 1.10  
 Julianaweg 141, 1131 CH Volendam  
 +31299-30468, info@tbe-za.nl

Getekend	Gewijzigd	Datum	Project
JZ	JZ	25-01-2021	54 appartementen Wester Ven te Volendam
9-12-2020			Onderdeel: BESTEKTEKENING gevels blok 1
Schaal: 1:100			
Formaat: 841x1189			Opdrachtgever: Stichting woningbeheer de Voorsluisgang Julianaweg 190, 1131 DL Volendam

CADINFO: C:\temp\5675\_zuidervaart@tbe-za.nl.rvt



zijgevel as 1



voorgevel as D



achtergevel as A

Gemeente Edam-Volendam  
Afdeling Ruimtelijke Ontwikkeling  
Sectie Bouwen & Milieu  
Postbus 150  
1130 AD Volendam  
Tel. 0299 398 398

**Brandweer** Veiligheidsregio Zaanstreek-Waterland  
Datum: 18 februari 2021  
Akkoord: GW  
Voorwaarden: Zie adviesbrief  
Zie opmerkingen in het rood

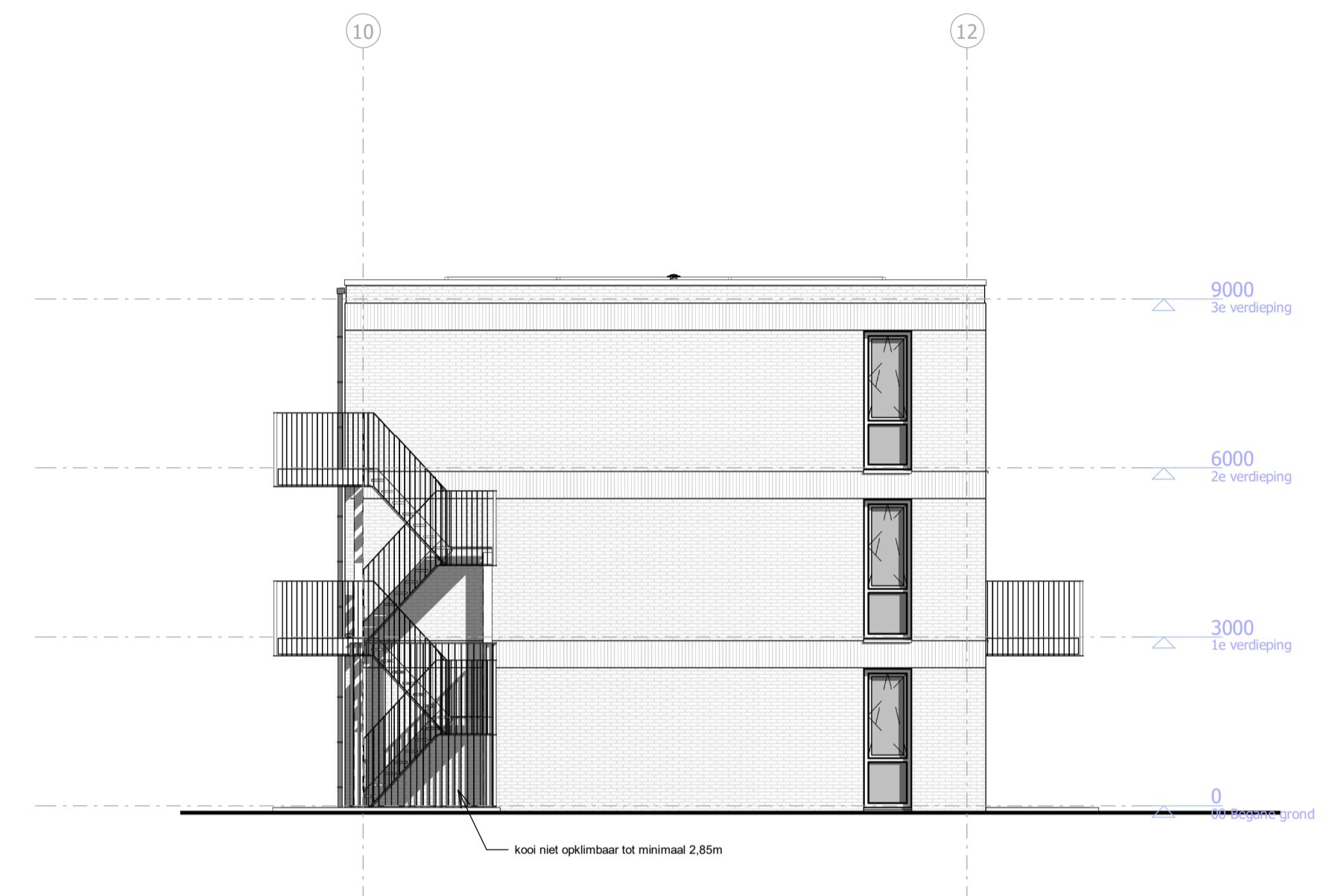


**TBE-ZA**  
architecten & ingenieurs  
5675 - 1.10-k  
Julianaweg 141, 1131 CH Volendam  
+31299-30468, info@tbe-za.nl

Getekend	Gewijzigd	Datum	Project
JZ		25-01-2021	54 appartementen Wester Ven te Volendam
Datum			Onderdeel
9-12-2020			BESTEKTEKENING gevels blok 1 in kleur
Schaal			Oprichting
1:100			Slichting woningbeheer de Vooruitgang Julianaweg 190, 1131 DL Volendam
Formaat			
841x1189			



voorgevel as 10



zijgevel as K

**Brandweer** Veiligheidsregio Zaanstreek-Waterland

Datum: 18 februari 2021  
 Akkoord: GW  
 Voorwaarden: Zie adviesbrief  
 Zie opmerkingen in het rood



achtergevel as 12

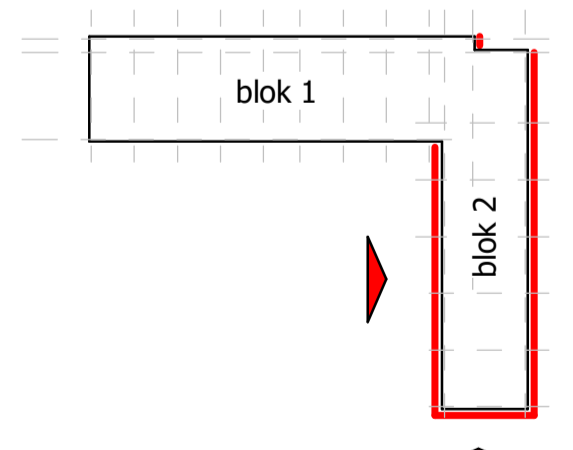
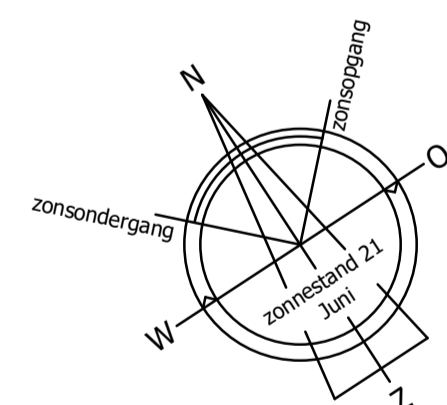
**Renvooi**

- GEVELSTEEN (ZIE KLEURENSCHEMA)
- = metselwerk
  - = glaspaneel
  - = glas

hwa = hemelwaterafvoer  
 = geveldelen (glas- en puiconstructie) 30 minuten brandwerend op criteria EW conform NEN6069.

DOORSNEDEN

- = gevelsteen
- = isolatie
- = kalkzandsteen
- = separatiwand
- = beton prefab
- = beton i.h.w. gestort



**5675 - 1.11**

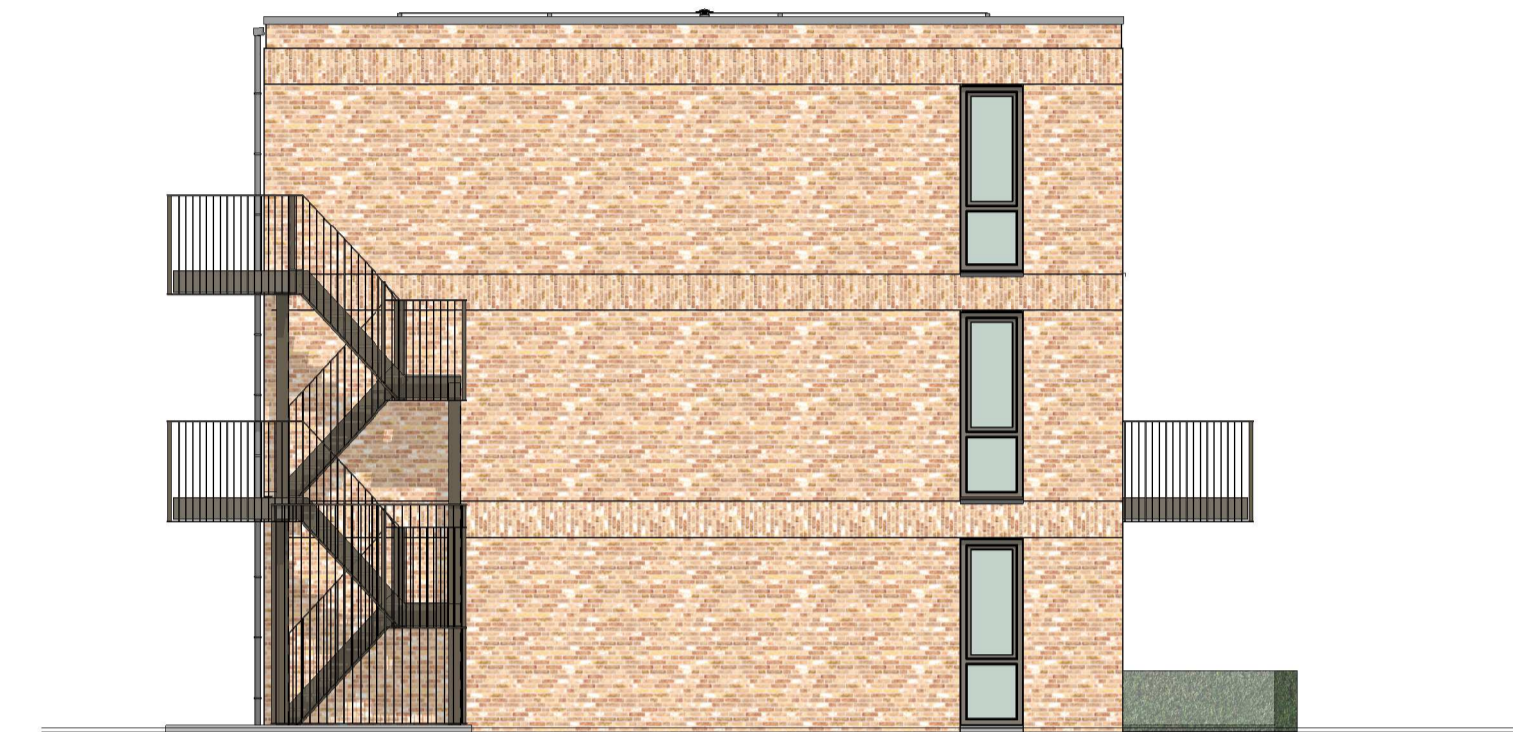
Julianaweg 141, 1131 DH Volendam  
 +31299-363468, info@tbe-za.nl

Gemeente Edam-Volendam  
 Afdeling Ruimtelijke Ontwikkeling  
 Sectie Bouwen & Milieu  
 Postbus 180  
 1130 AD Volendam  
 Tel. 0299 398 398

Getekend	Gewijzigd	Datum	Project
JZ	JZ	25-01-2021	54 appartementen Wester Ven te Volendam
Datum			Onderdeel
9-12-2020			BESTEKTEKENING gevels blok 2
Schaal			Oprachtgever
1:100			Stichting woningbeheer de Vooruitgang Julianaweg 190, 1131 DL Volendam
Formaat			
594x841			



voorgevel as 10



zijgevel as K

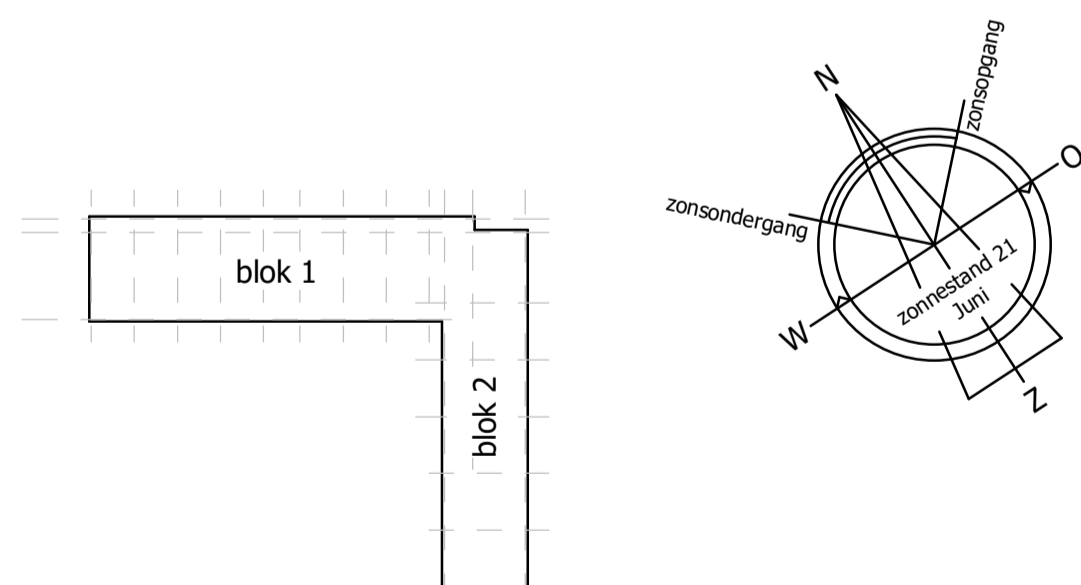


achtergevel as 12

Gemeente Edam-Volendam  
 Afdeling Ruimtelijke Ontwikkeling  
 Sectie Bouwen & Milieu  
 Postbus 180  
 1130 AD Volendam  
 Tel. 0299 398 398

**Brandweer** Veiligheidsregio Zaanstreek-Waterland

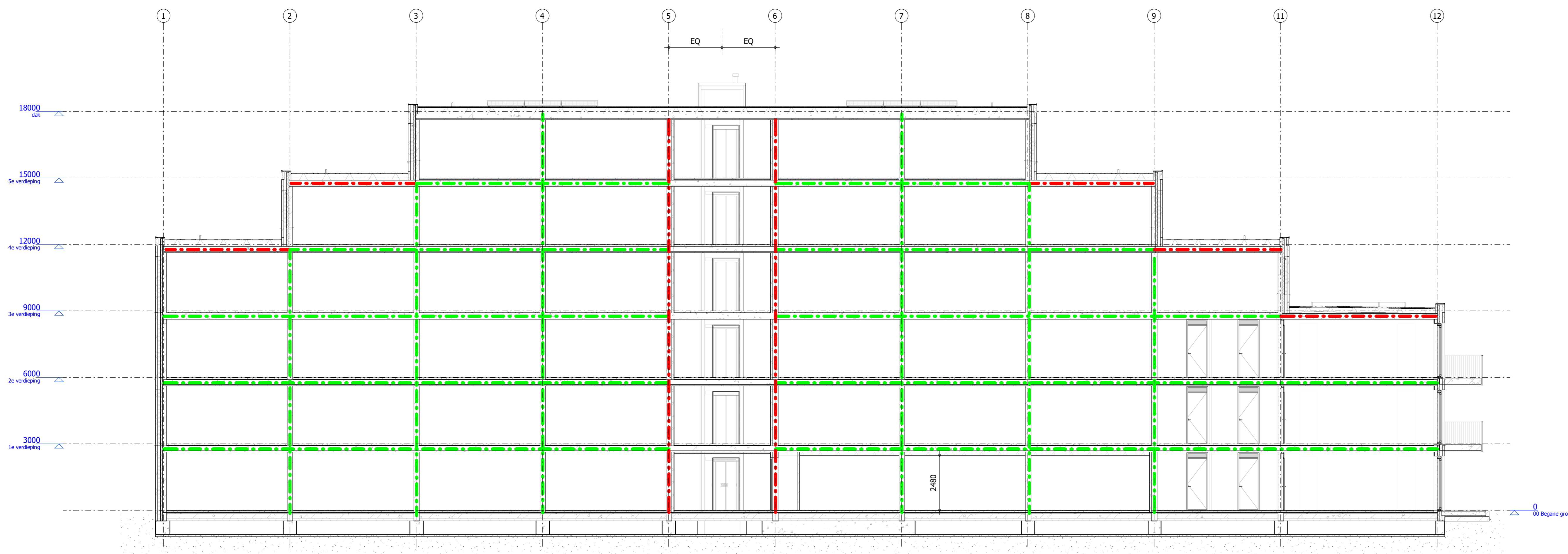
Datum: 18 februari 2021  
 Akkoord: GW  
 Voorwaarden: Zie adviesbrief  
 Zie opmerkingen in het rood



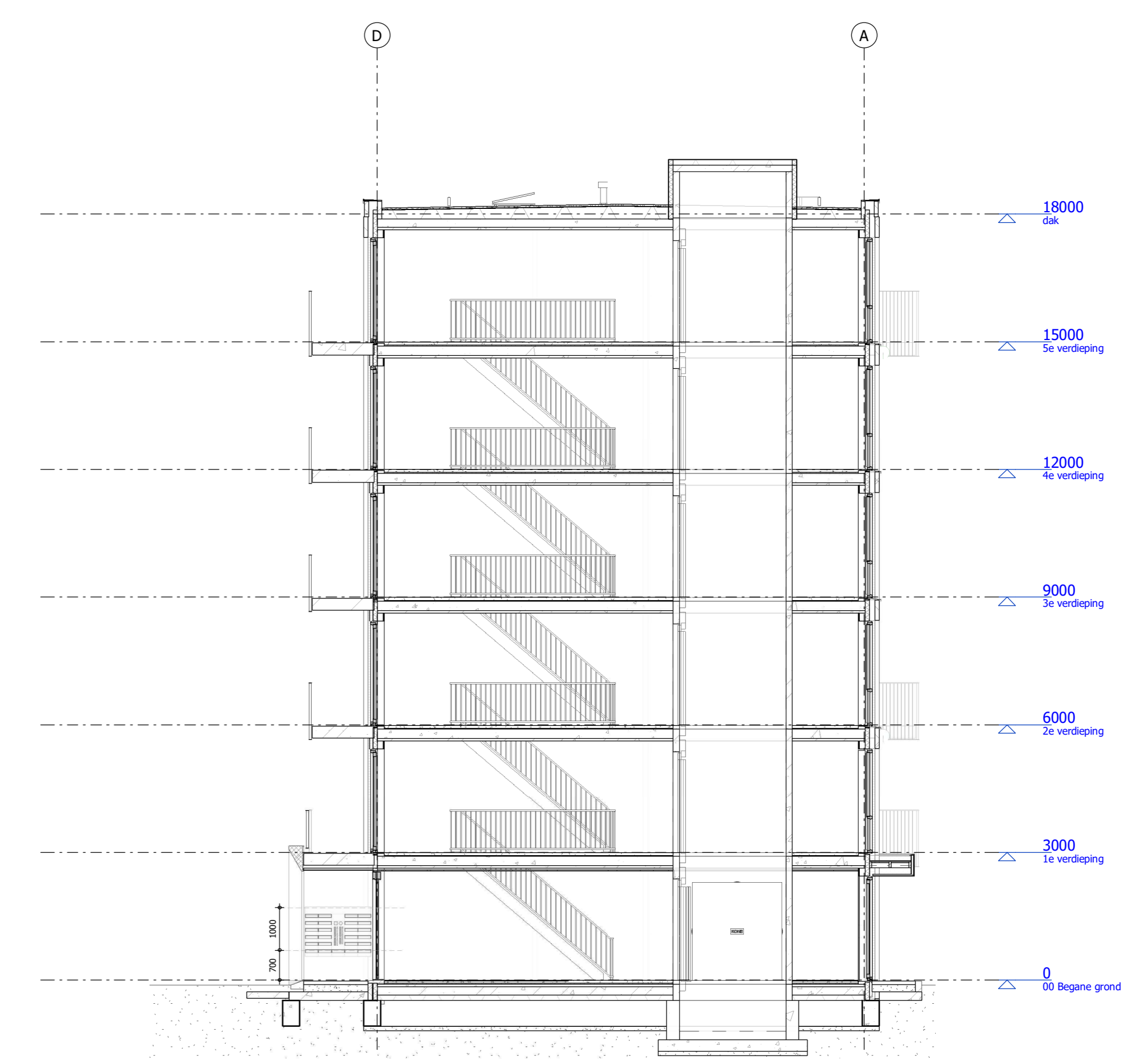
**5675 - 1.11-k**

Julianaweg 141, 1131 DH Volendam  
 +31299-363468, info@tbe-za.nl

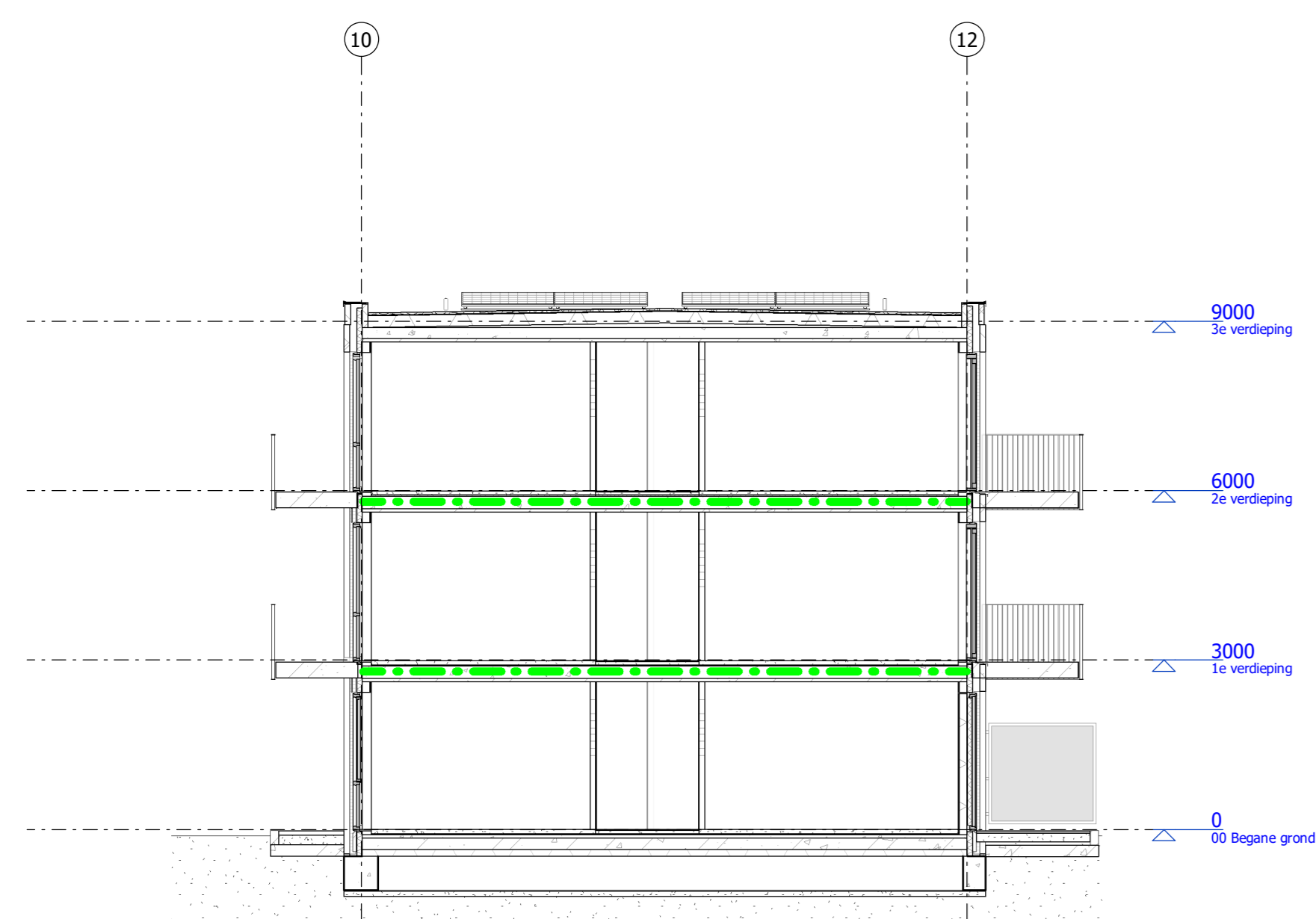
Getekend	JZ	Datum	25-01-2021	Project	54 appartementen Wester Ven te Volendam
Datum	9-12-2020			Onderdeel	BESTEKENING gevels blok 2 in kleur
Schaal	1:100			Oprachtgever	Stichting woningbeheer de Vooruitgang Julianaweg 190, 1131 DL Volendam
Formaat	594x841				



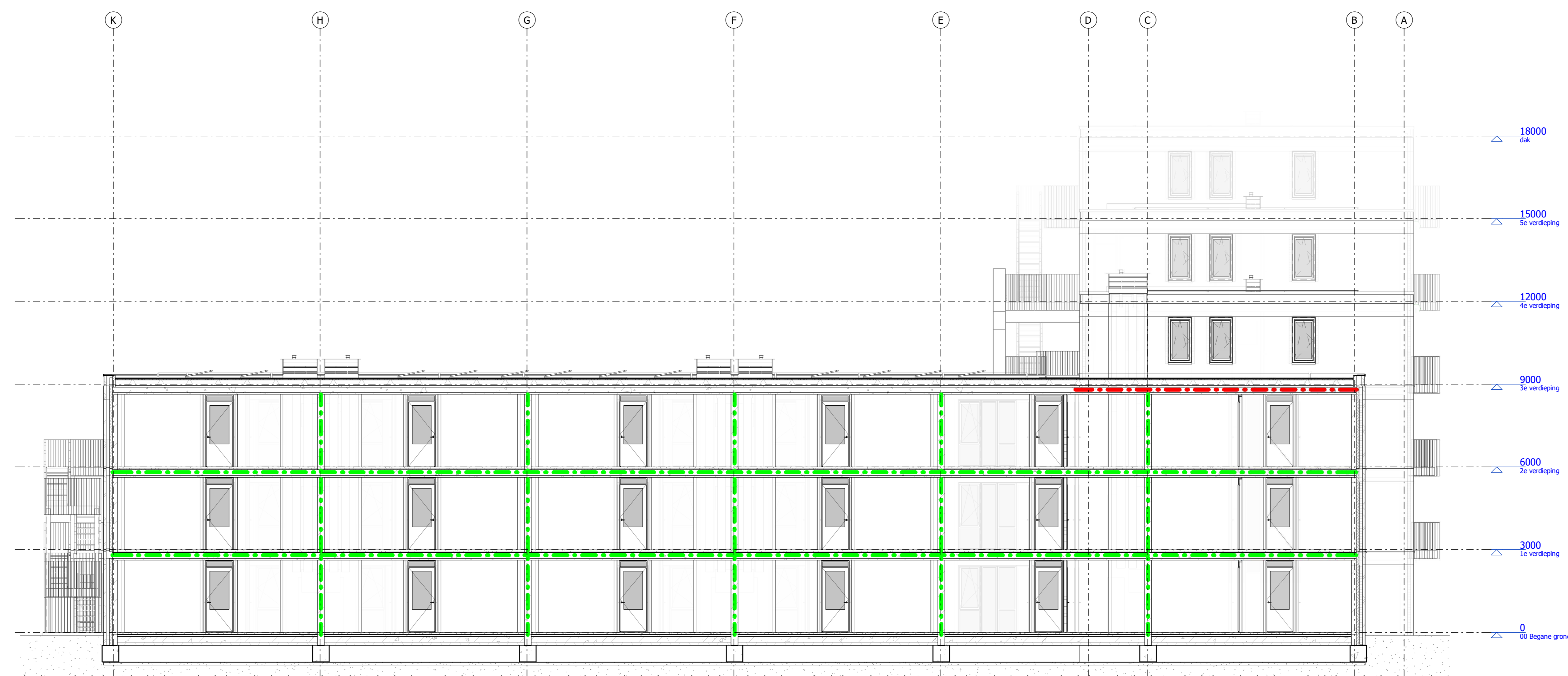
doorsnede A-A



doorsnede B-B



doorsnede C-C



doorsnede D-D

**Renvooi**

- GEVELSTEEN (ZIE KLEURENSCHEMA)
- = metselwerk
  - = glaspaneel
  - = glas
- DOORSNEDEN
- = gevelsteen
  - = isolatie
  - = kalkzandsteen
  - = separatiewand
  - = beton prefab
  - = beton i.h.w. gestort

hwa = hemelwaterafvoer  
 = geveldelen (glas- en puiconstructie)  
 30 minuten brandwerend op criteria EW conform NEN6069.

**Brandweer** Veiligheidsregio Zaanstreek-Waterland

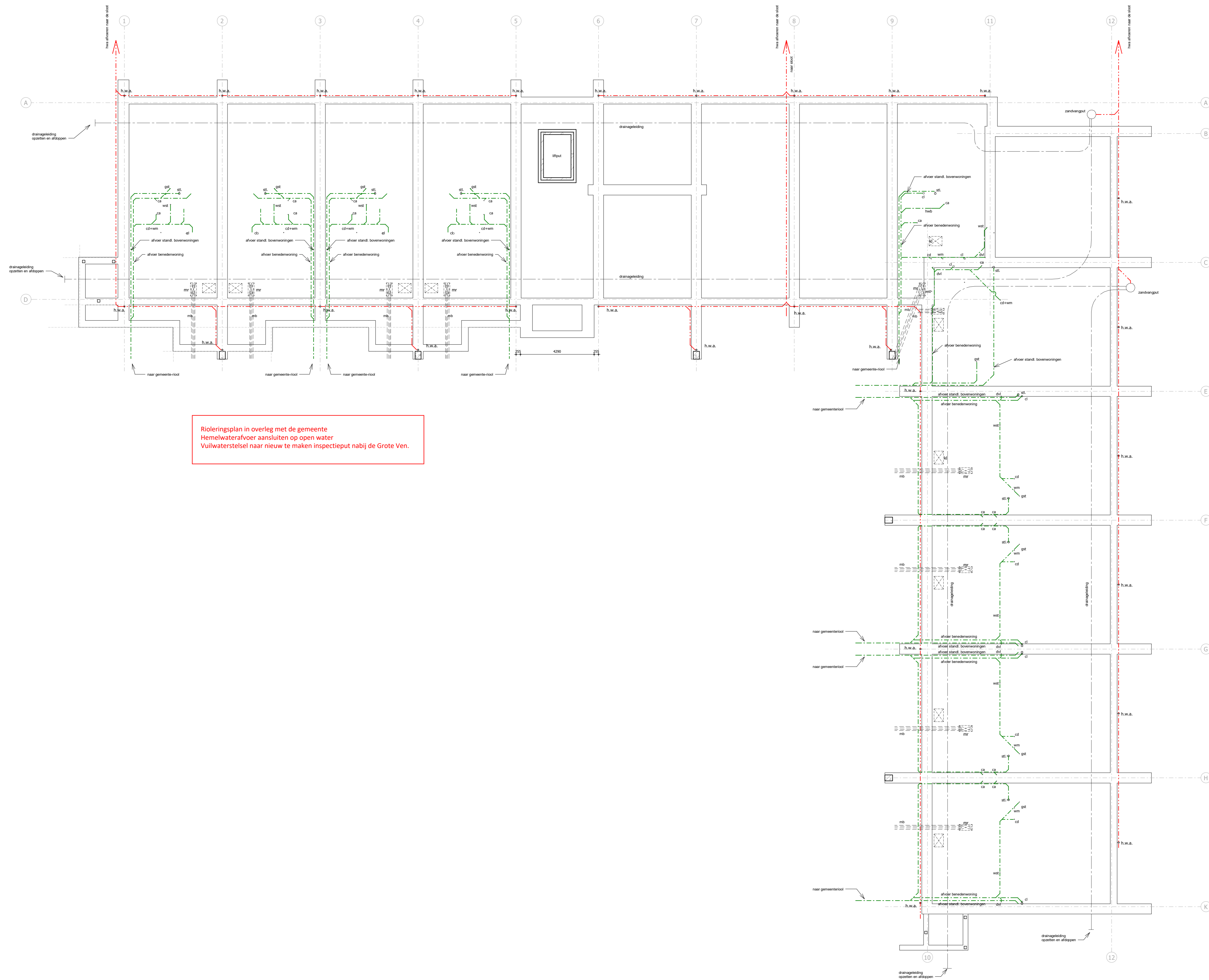
Datum: 18 februari 2021  
 Akkoord: GW  
 Voorwaarden: Zie adviesbrief  
 Zie opmerkingen in het rood

Gemeente Edam-Volendam  
 Afdeling Ruimtelijke Ontwikkeling  
 Sectie Bouwen & Milieu  
 Postbus 190  
 1130 AD Volendam  
 Tel. 0299 986 986

**TBE-ZA** architecten & ingenieurs  
 Julianaweg 141, 1131 DH Volendam  
 +31(0)299-303468, info@tbe-za.nl

**5675 - 1.20**

Getekend	Gewijzigd	Datum	Project
JZ		25-01-2021	54 appartementen
Datum			Wester Ven te Volendam
9-12-2020			Onderdeel
Schaal			BESTEKTEKENING
1:100			doorsneden
Formaat			Opdrachtgever
841x1189			Slichting woningbeheer de Vooruitgang Julianaweg 190, 1131 DL Volendam

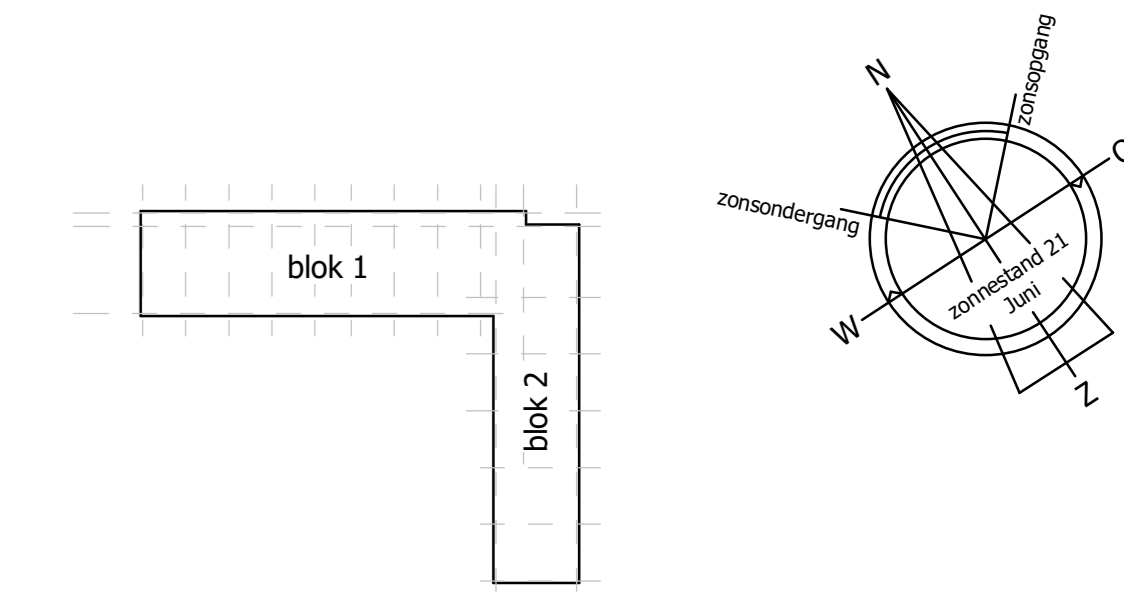


Rioleringsplan in overleg met de gemeente  
 Hemelwaterafvoer aansluiten op open water  
 Vuilwaterstelsel naar nieuw te maken inspectieput nabij de Grote Ven.

**Renvoor**

- - - - - = vuilwaterriool
  - - - - - = hemelwaterriool
  - - - - - = drainage
  - - - - - = aansluitstuk NEN 3215
- lozingstoestellen
- cl = closet Ø110
  - wst = wastafel Ø40
  - dvt = douchesifon Ø40
  - gst = keukengootsteenbak Ø50
  - vt/cd = wasautomaat en condensdroger Ø50
  - hwb = handwasbak Ø40
  - ca = condensafvoer Ø32
  - bk = bodkruip Ø50
  - db = douchebak Ø50
  - ug = uitstortgootsteen Ø50
  - vp40 = vloerput Ø50
  - vp70 = vloerput Ø75
  - awt = vaatwasmachine Ø50
  - dw = doucheplp warmtewisselaar Ø58/50
  - hwa = hemelwaterafvoer (diameter volgens berekening)
  - hwa/op = hemelwaterafvoer met ontlastput
  - hwa/uv = gesloten hemelwaterafvoer
  - sr = standleiding riool
  - or = ontspanningsleiding riool
  - = ontstoppingsstuk
- v = kunststof ventilatiekoker/rooster
- mb = mantelbuizen tbv invoer nutsbedrijven

beloop riolering en ventilatieleidingen in de verdiepingvloeren in overleg met vloerfabrikant



fundering + riolering

Gemeente Edam-Volendam  
 Afdeling Ruimtelijke Ontwikkeling  
 Sectie Bouwen & Milieu  
 Postbus 180  
 1130 AD Volendam  
 Tel. 0299 398 398

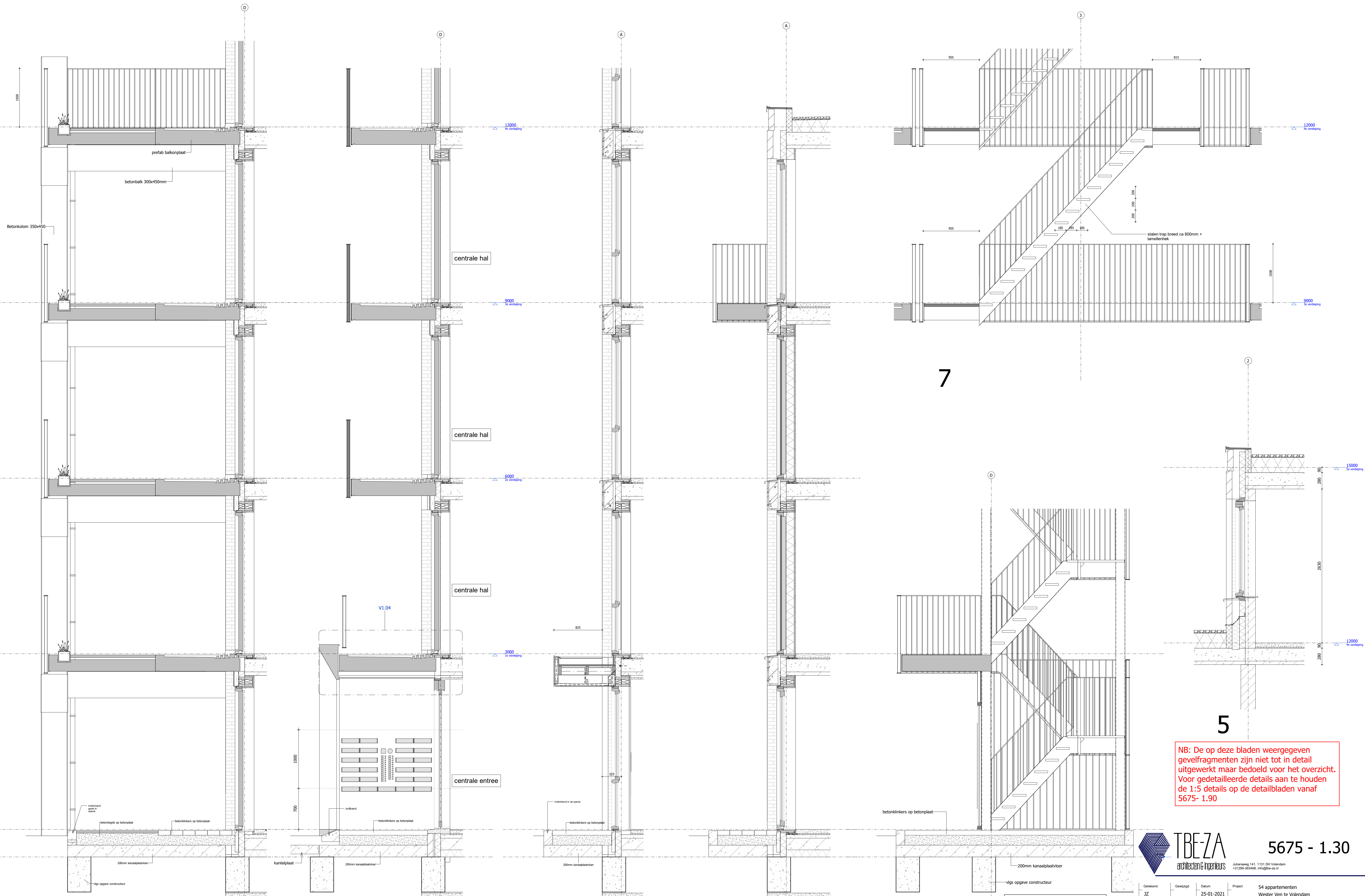
**TBE-ZA**  
 architecten & ingenieurs

5675 - 1.22

Julianaweg 141, 1131 DH Volendam  
 +31299-30468, info@tbe-za.nl

Getekend	Gewijzigd	Datum	Project
JZ		25-01-2021	54 appartementen Wester Ven te Volendam
Datum			Onderdeel
9-12-2020			OMGEVINGSVERGUNNING fundering en riolering
Schaal			Oprichting
1:100			Slichting woningbeheer de Vooruitgang Julianaweg 190, 1131 DL Volendam
Formaat			
841x1189			





1

2

3

4

6

5

7

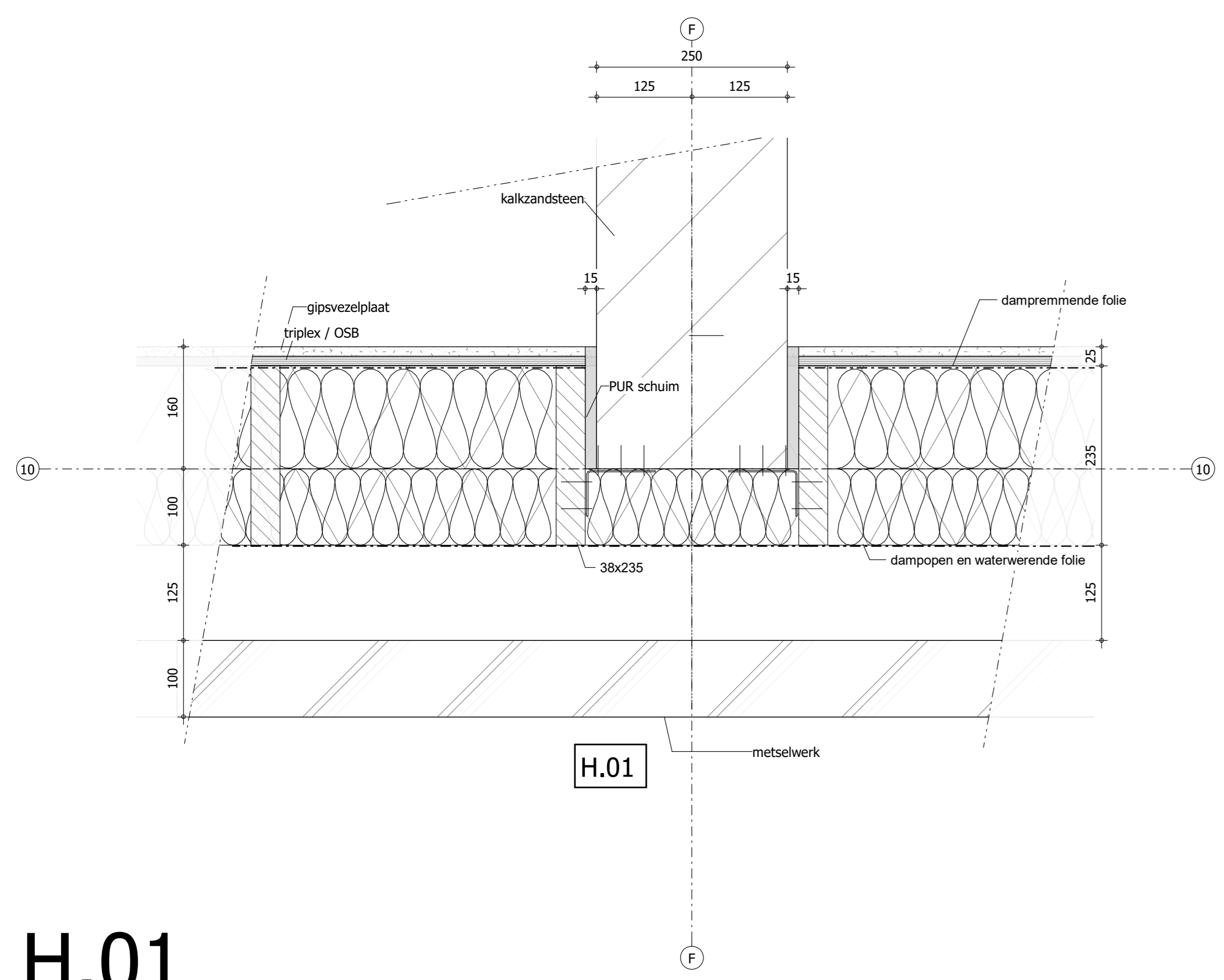
NB: De op deze bladen weergegeven  
 gevelfragmenten zijn niet tot in detail  
 uitgewerkt maar bedoeld voor het overzicht.  
 Voor gedetailleerde details aan te houden  
 de 1:5 details op de detailbladen vanaf  
 5675- 1.90

Gemeente Edam-Volendam  
 Afdeling Ruimtelijke Ontwikkeling  
 Sectie Bouwen & Milieu  
 Postbus 190  
 1130 AD Volendam  
 Tel. 0299 398 398

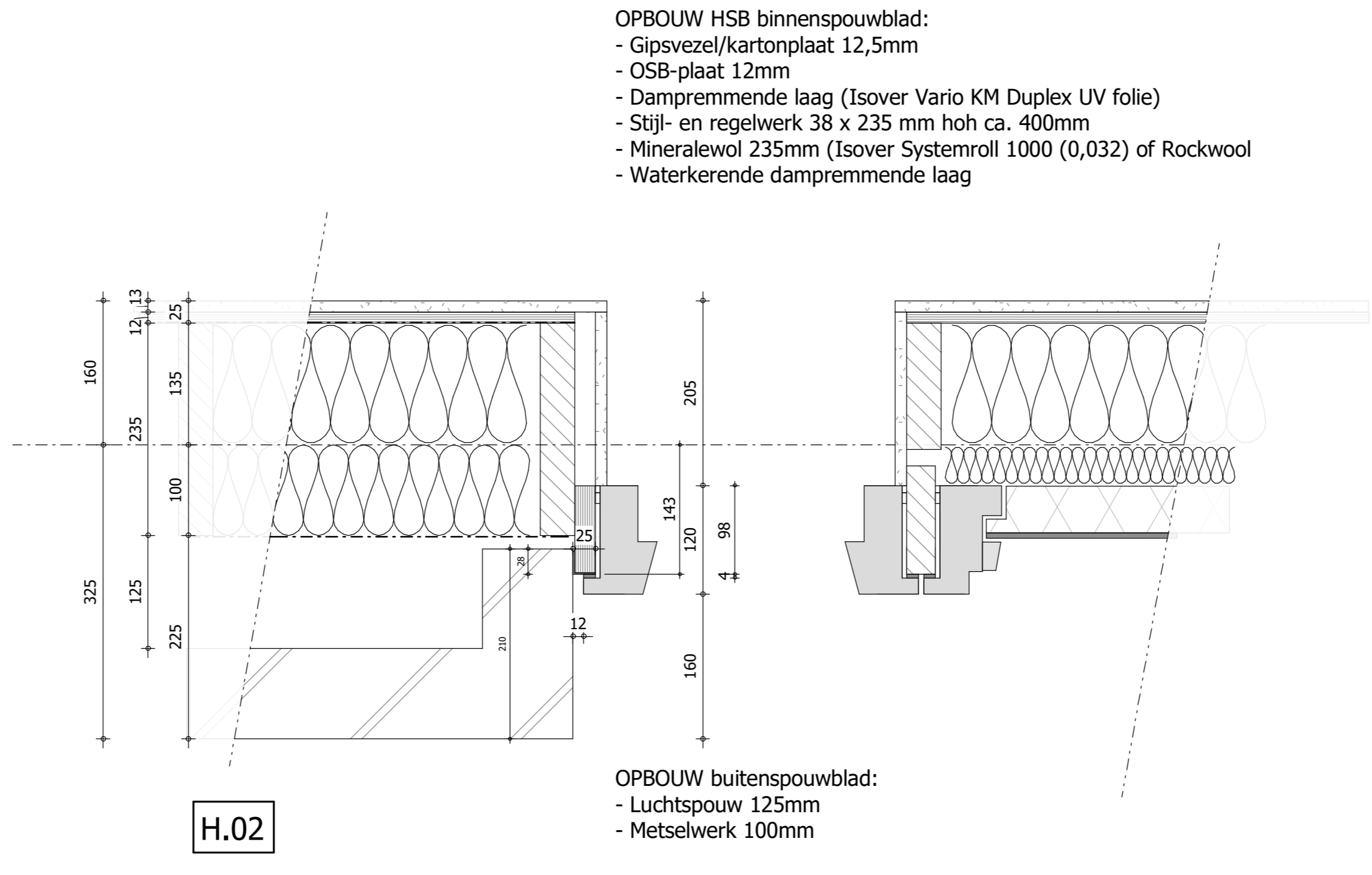
**TBE-ZA**  
 architecten & ingenieurs  
 Julianaweg 141, 1131 CH Volendam  
 +31(0)299-303458, info@tbe-za.nl

**5675 - 1.30**

Getekend	JZ	Datum	25-01-2021	Project	54 appartementen Wester Ven te Volendam
Datum	9-12-2020	Onderdeel	BESTEKTEKENING fragmenten blok 1	Opdrachtgever	Slichting woningbeheer de Vooruitgang Julianaweg 190, 1131 DL Volendam
Schaal	1:20				
Formaat	841x1189				



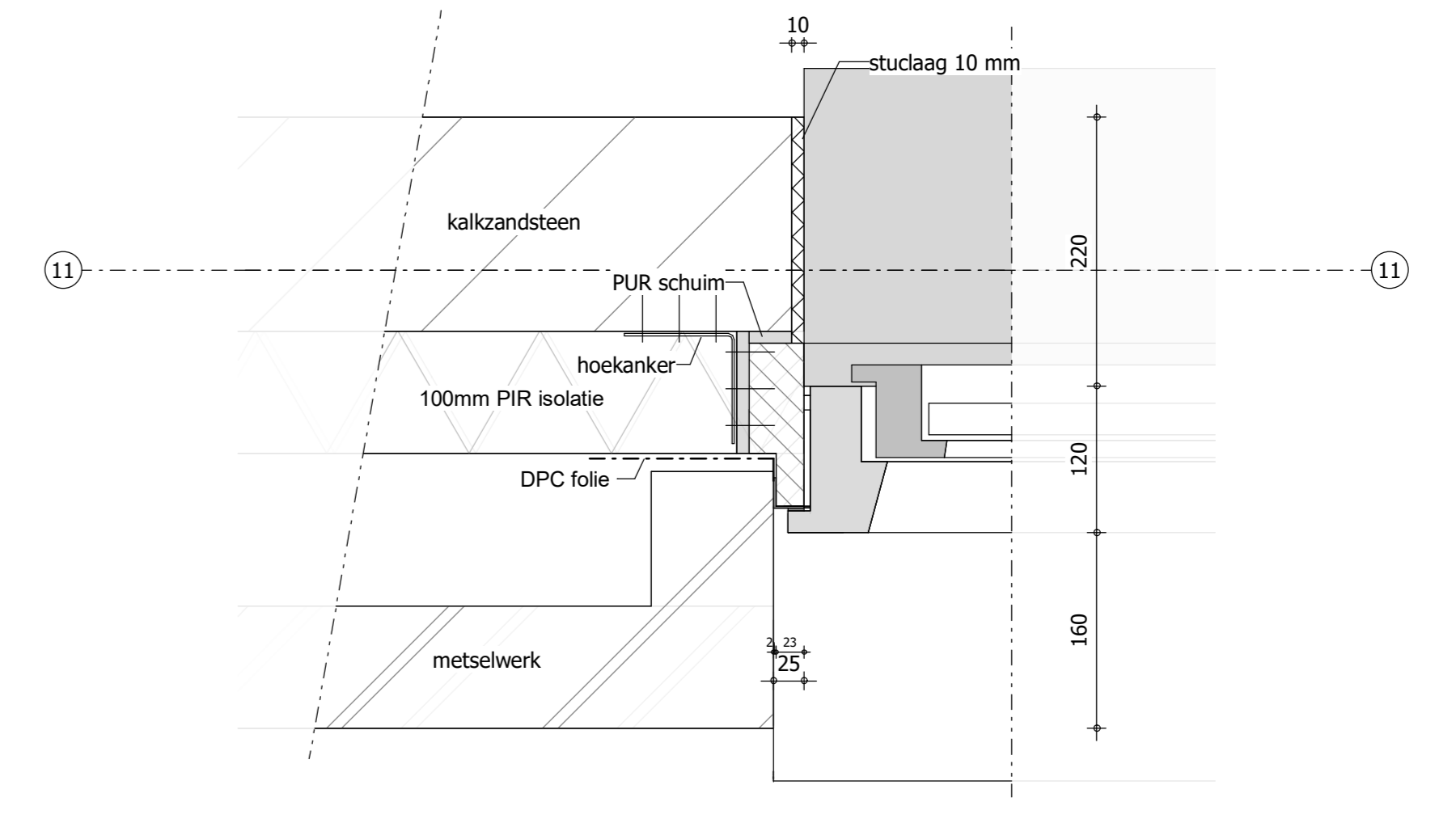
H.01



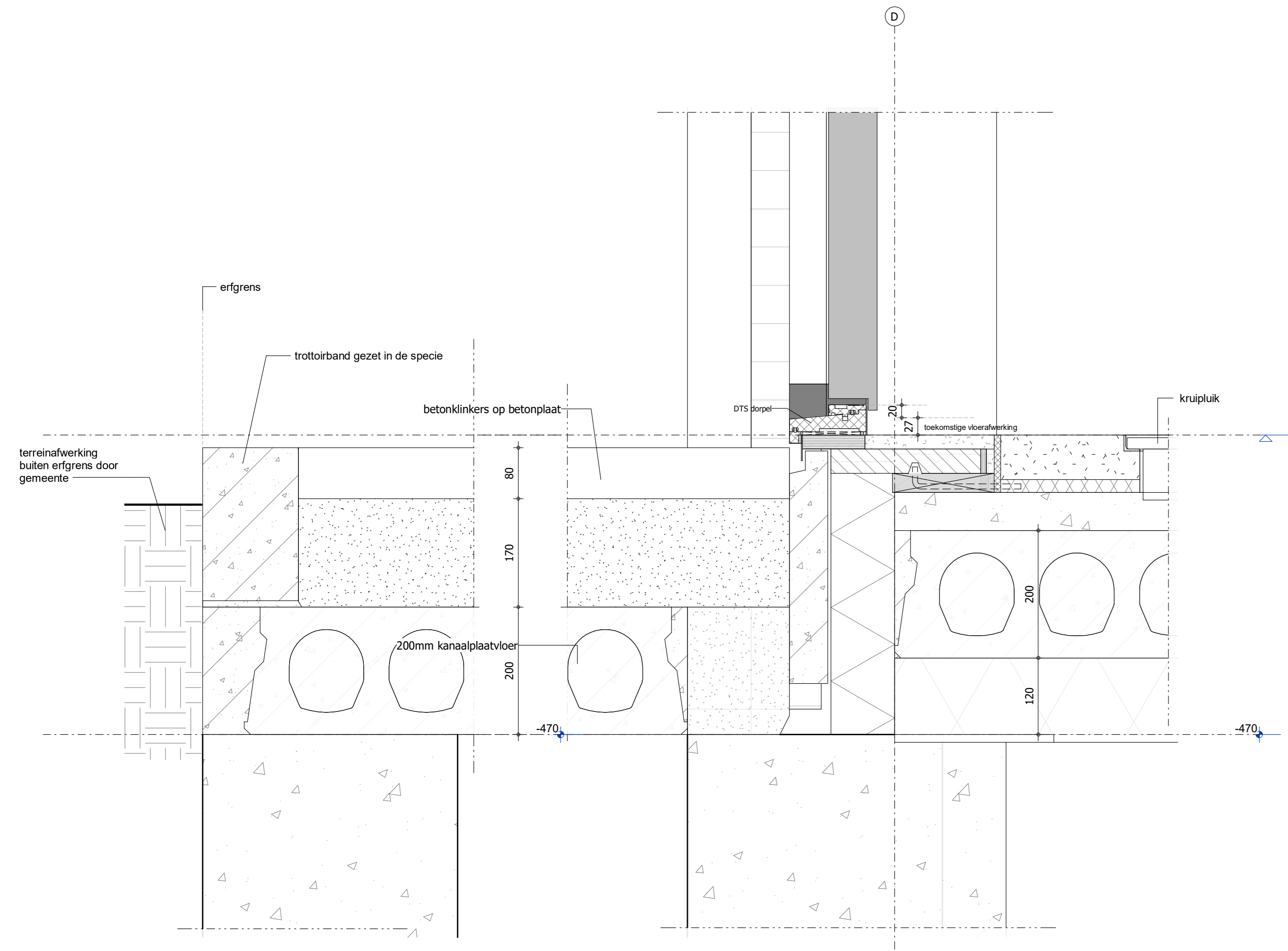
H.02

OPBOUW HSB binnenspouwblad:  
 - Gipsvezel/kartonplaat 12,5mm  
 - OSB-plaat 12mm  
 - Dampremmende laag (Isover Vario KM Duplex UV folie)  
 - Stijl- en regelwerk 38 x 235 mm hoh ca. 400mm  
 - Mineralewol 235mm (Isover Systemroll 1000 (0,032) of Rockwool)  
 - Waterkerende dampremmende laag

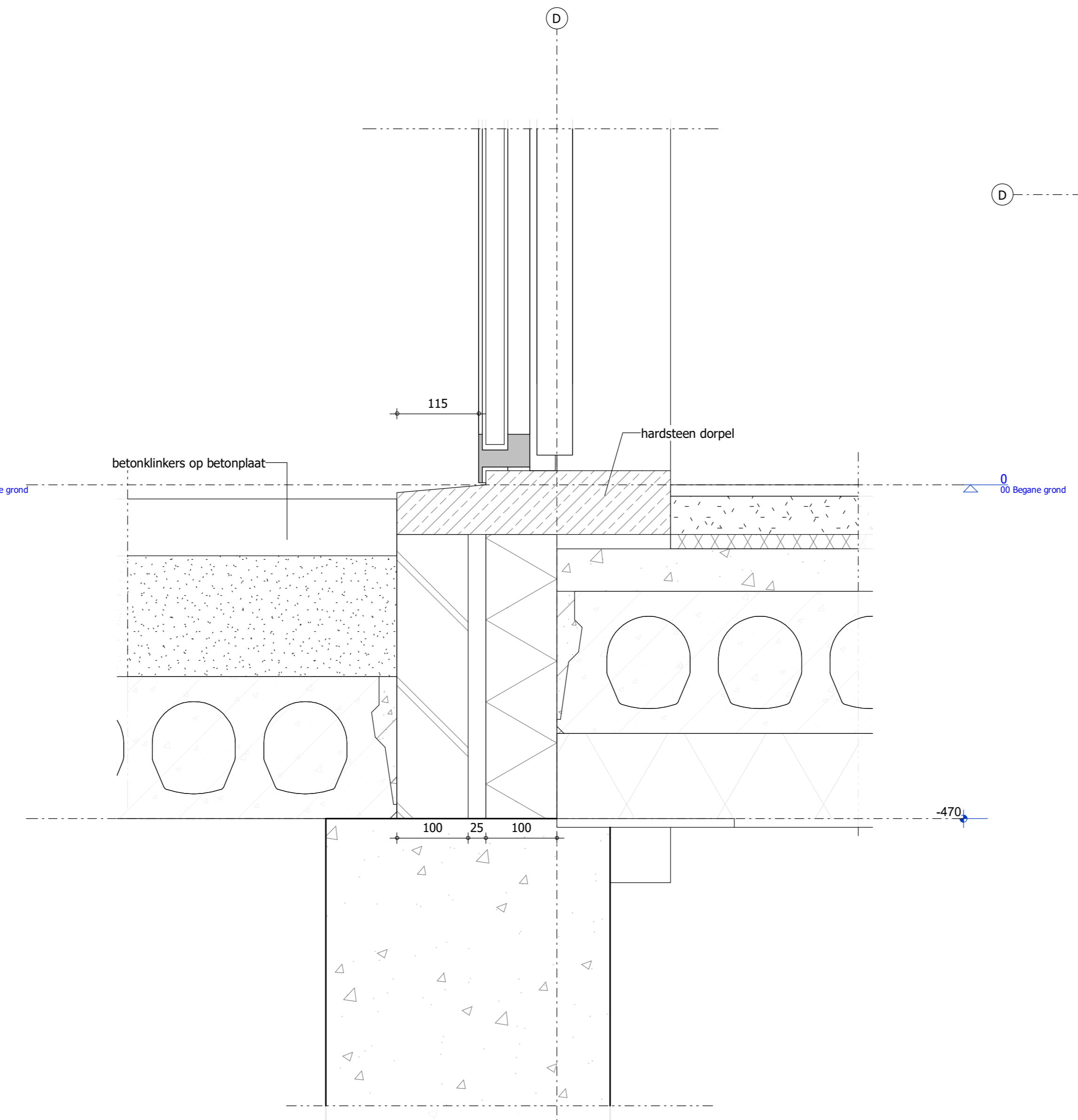
OPBOUW buitenspouwblad:  
 - Luchtspouw 125mm  
 - Metselwerk 100mm



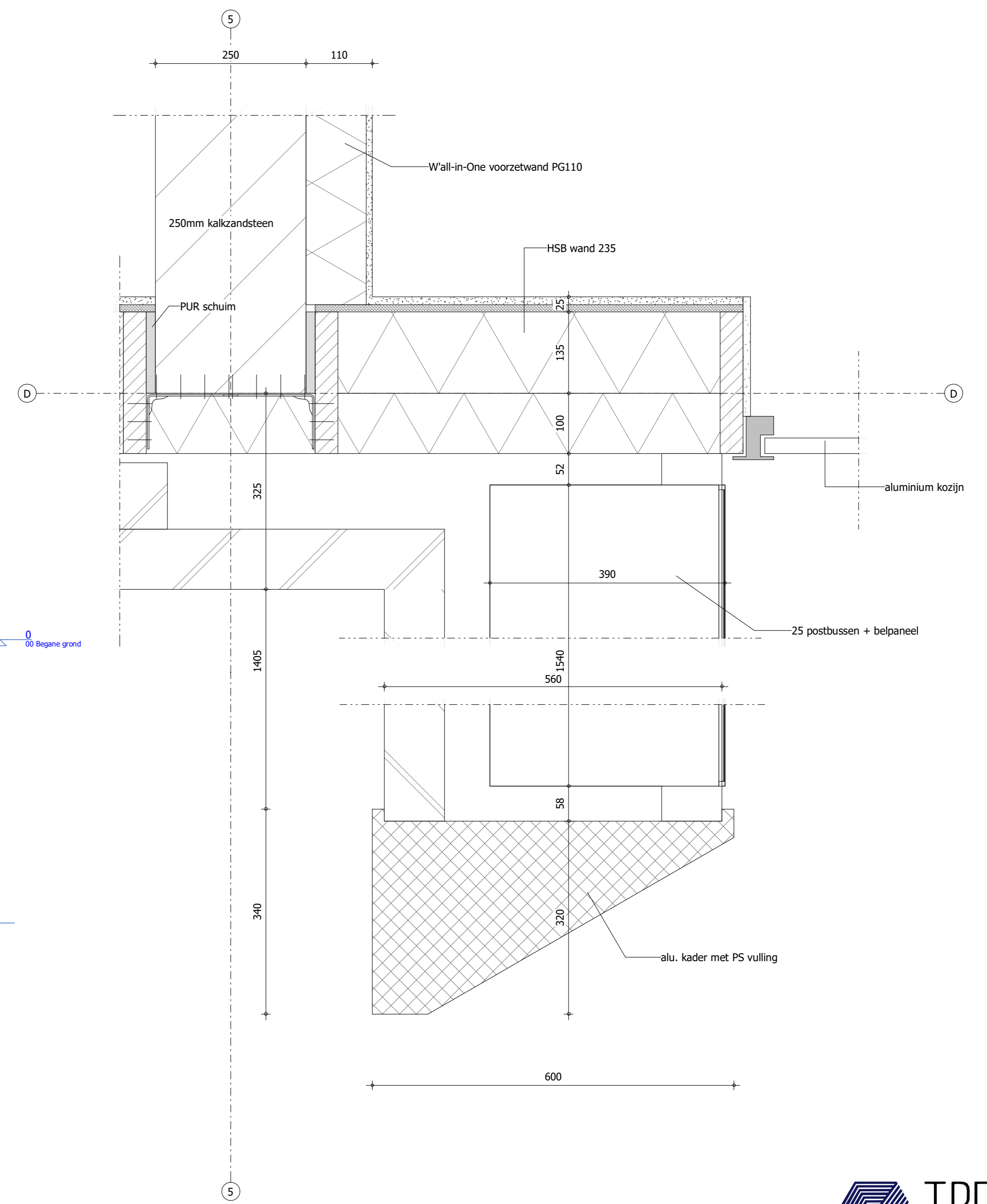
H.31



V0.01a



V0.02



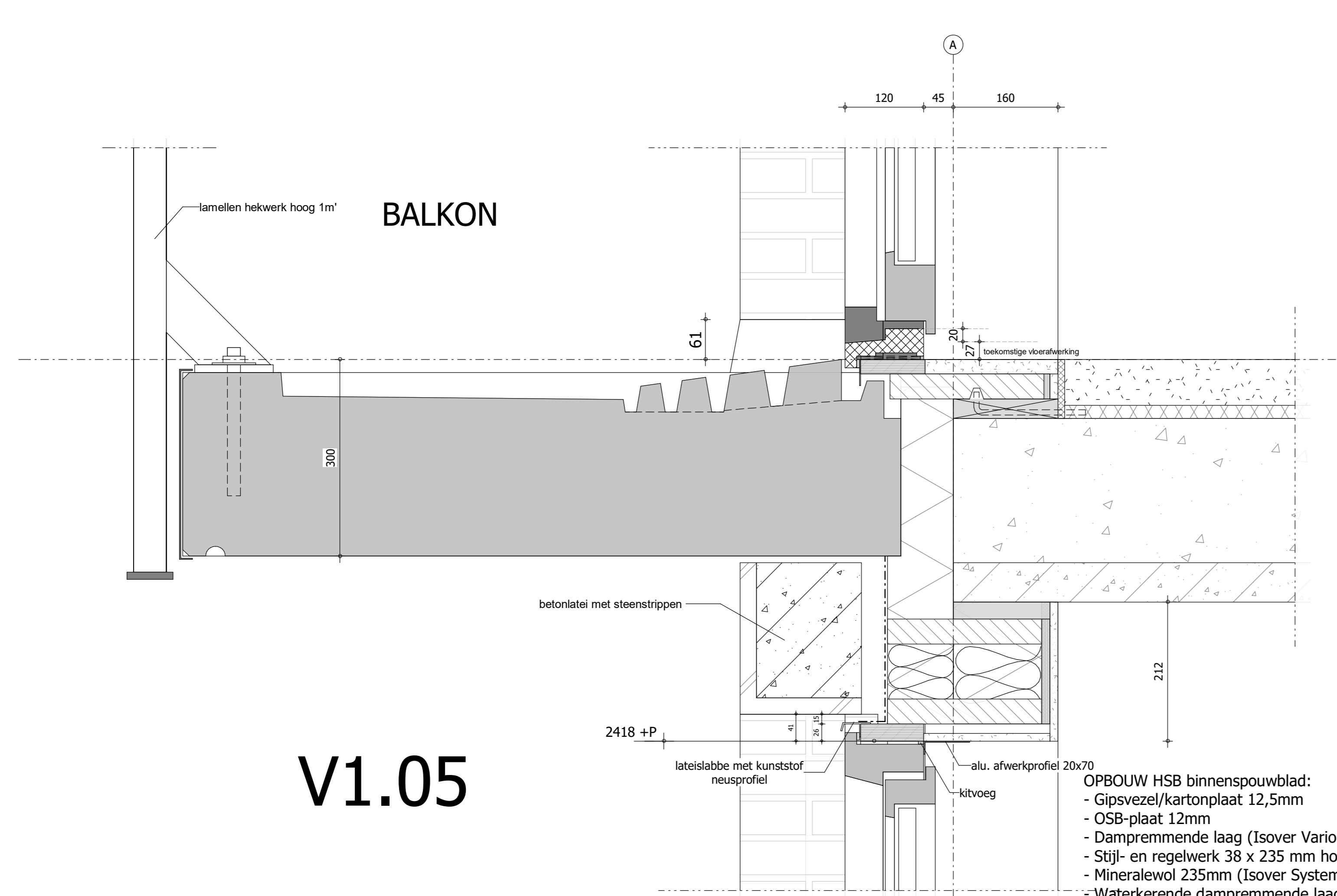
H.03

Gemeente Edam-Volendam  
 Afdeling Ruimtelijke Ontwikkeling  
 Sociële Bouwen & Milieu  
 Postbus 180  
 1130 AD Volendam  
 Tel. 0299-398-398

**TBE-ZA**  
 architecten & ingenieurs  
 Julianaweg 141, 1131 CH Volendam  
 +31299-30468, info@tbe-za.nl

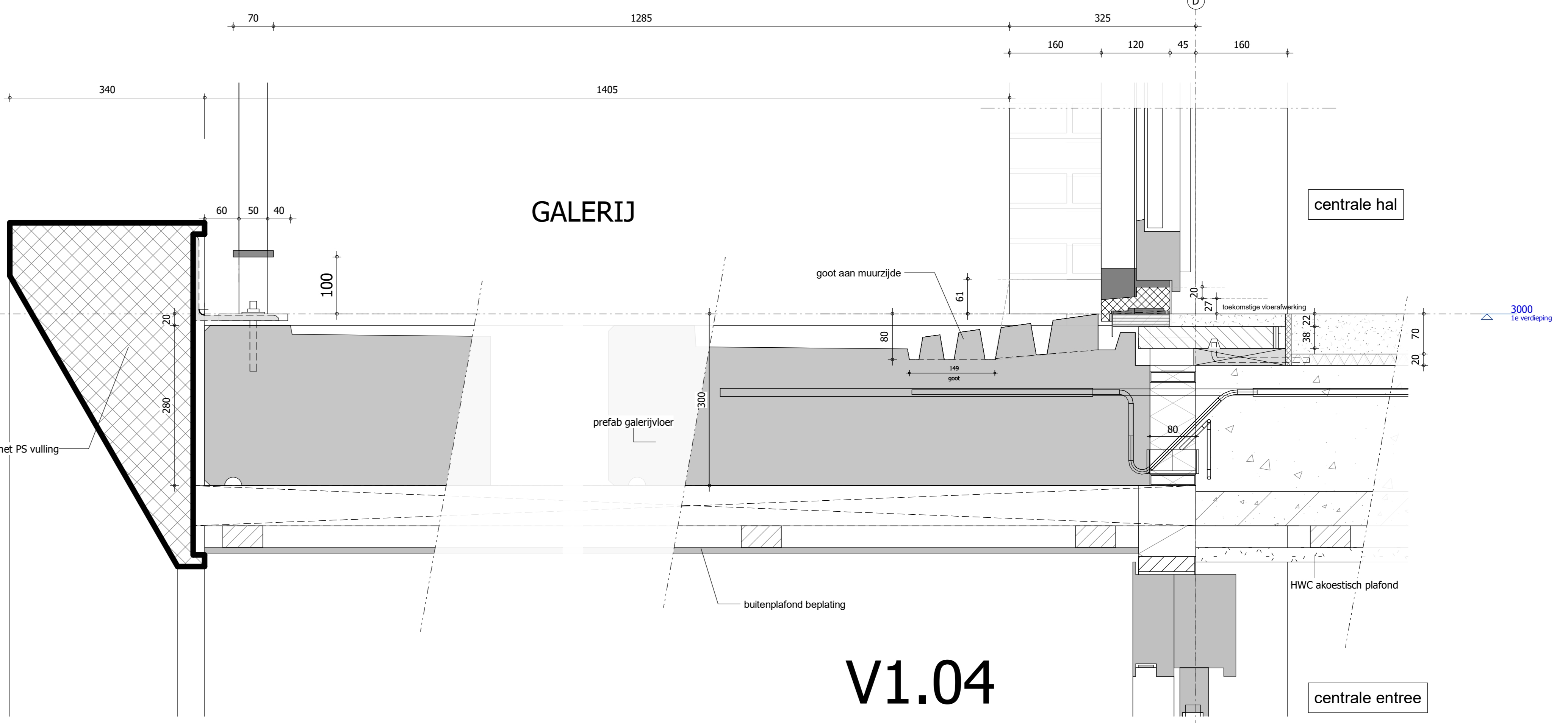
**5675 - 1.90**

Getekend	Gewijzigd	Datum	Project
JZ		25-01-2021	54 appartementen Wester Ven te Volendam
Datum			Onderdeel
9-12-2020			OMGEVINGSVERGUNNING vertikale details bgg + horizontale details
Schaal			Opdrachtgever
1:5			Slichting woningbeheer de Vooruitgang Julianaweg 190, 1131 DL Volendam
Formaat			
841x1189			

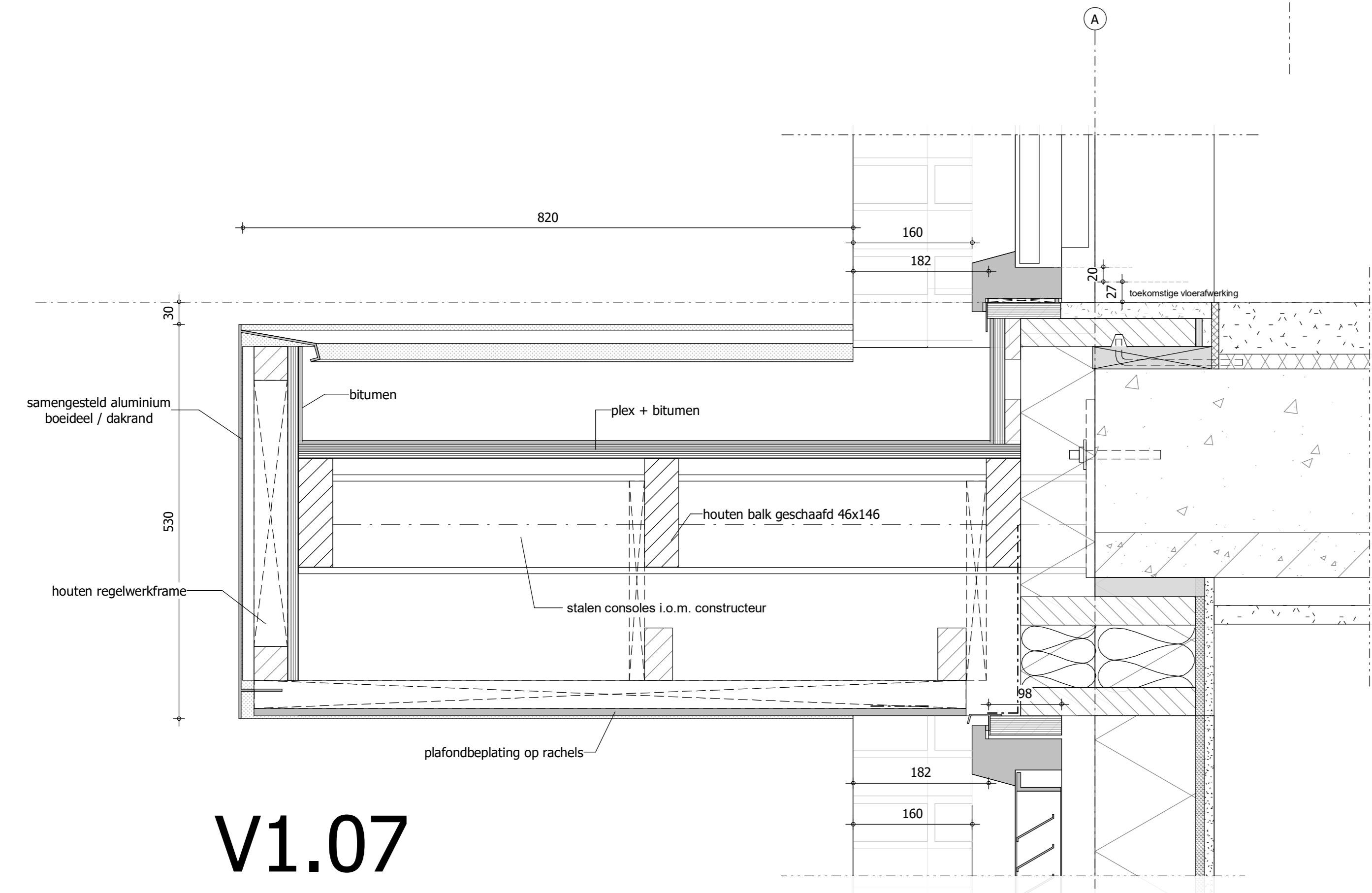


V1.05

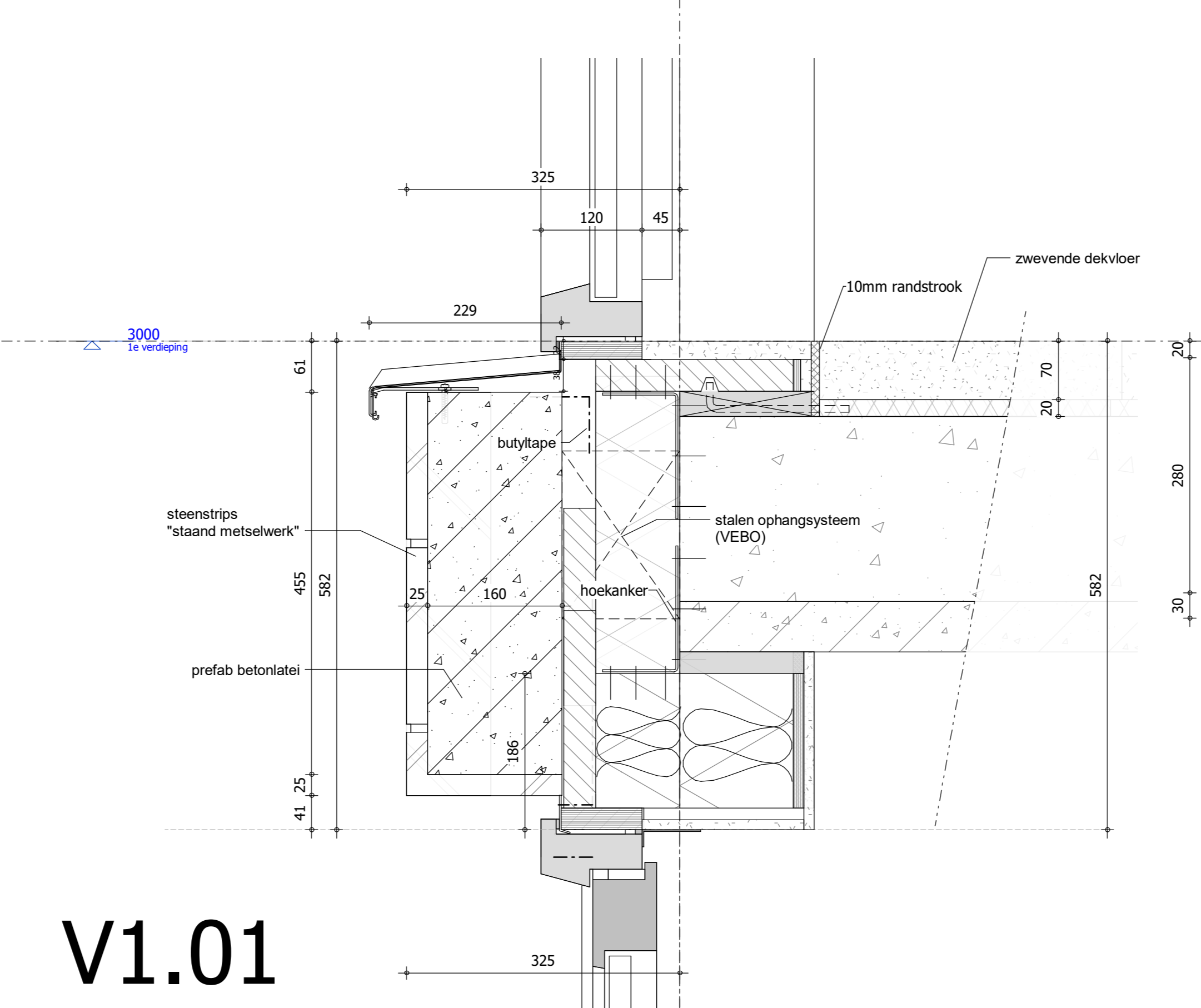
OPBOUW HSB binnenspouwblad:  
 - Gipsvezel/kartonplaat 12,5mm  
 - OSB-plaat 12mm  
 - Dampremmende laag (Isover Vario KM Duplex UV folie)  
 - Stijl- en regelwerk 38 x 235 mm hoh ca. 400mm  
 - Mineralewol 235mm (Isover Systemroll 1000 (0,032) of Rockwool)  
 - Waterkerende dampremmende laag



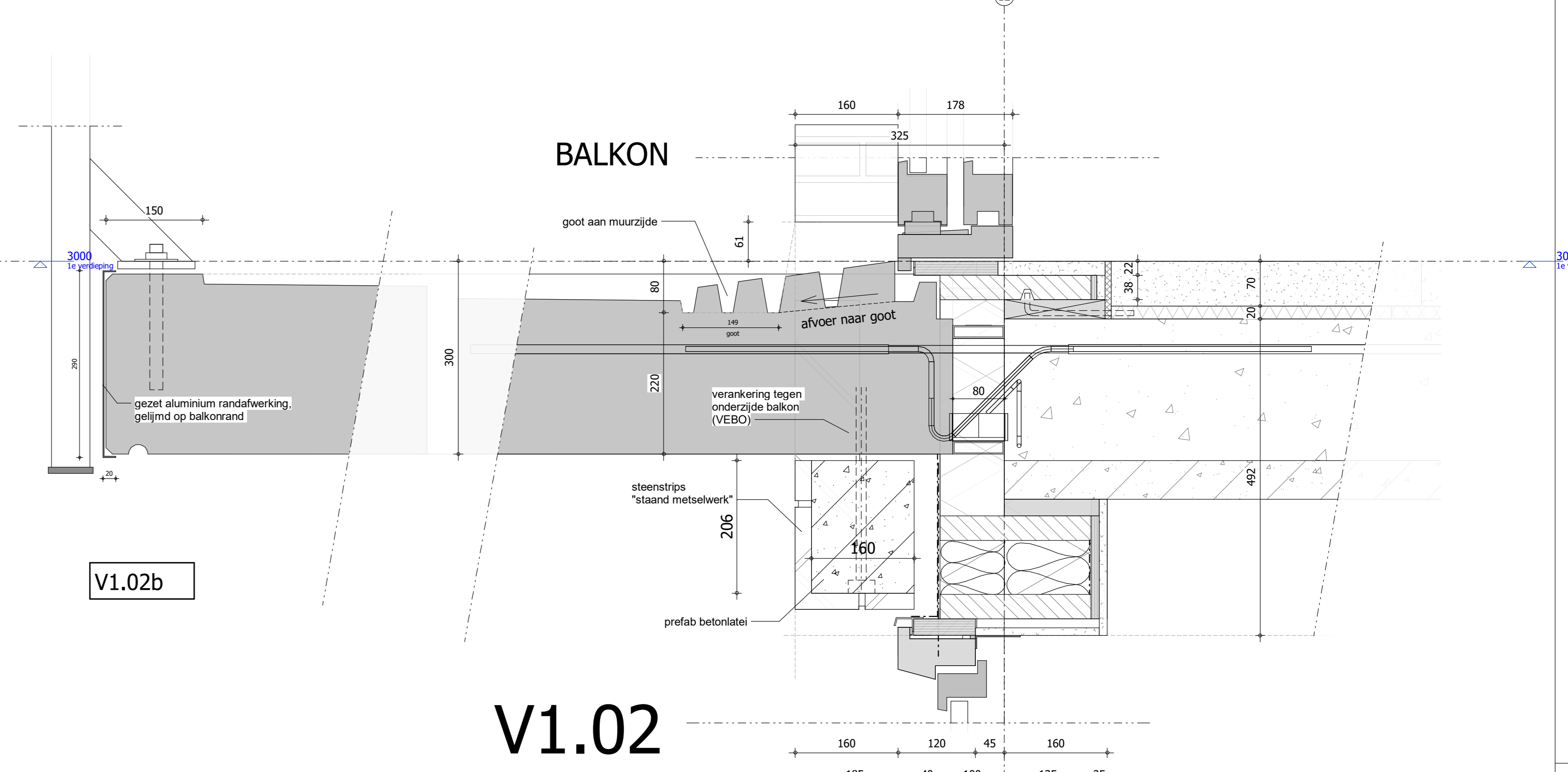
V1.04



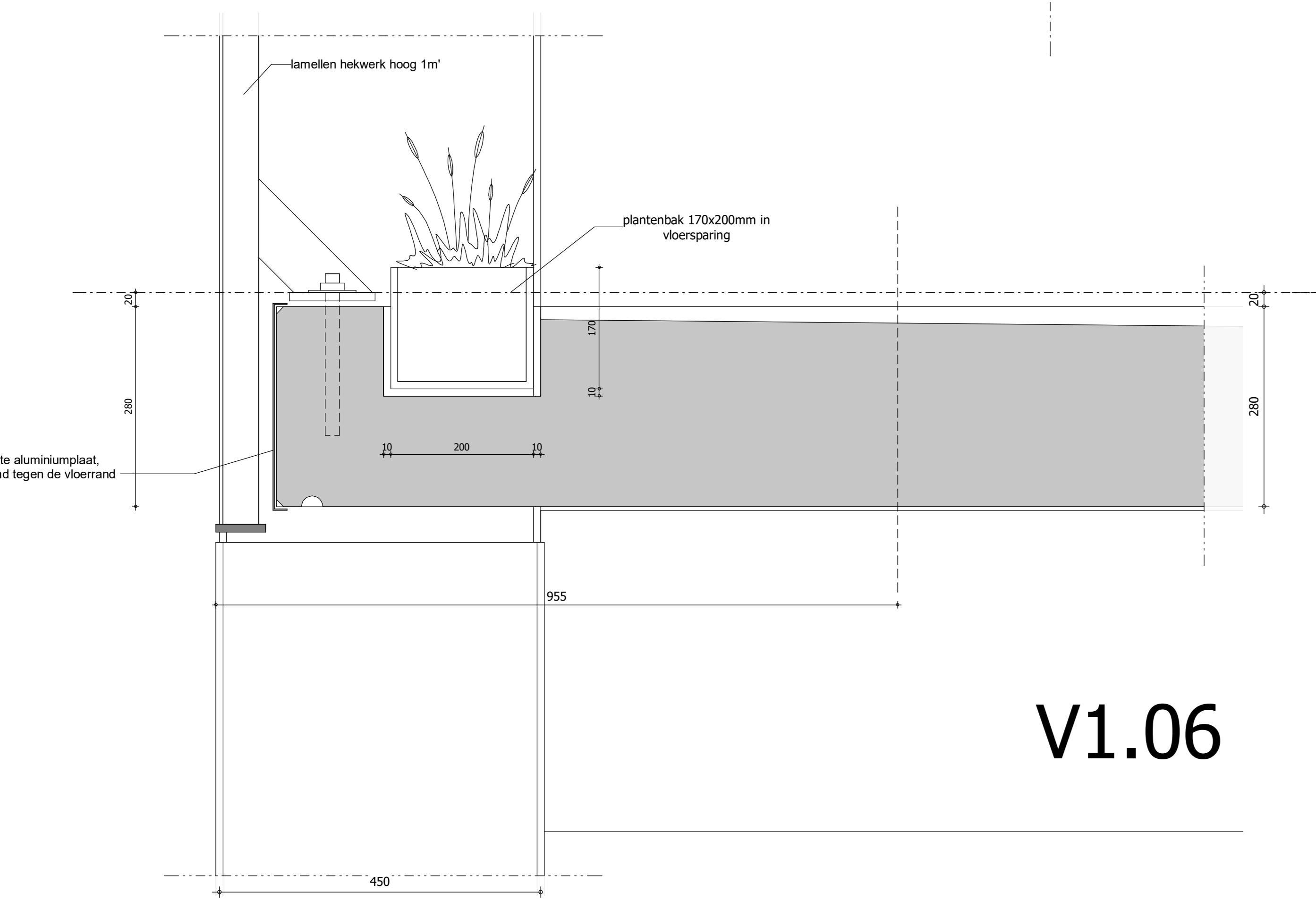
V1.07



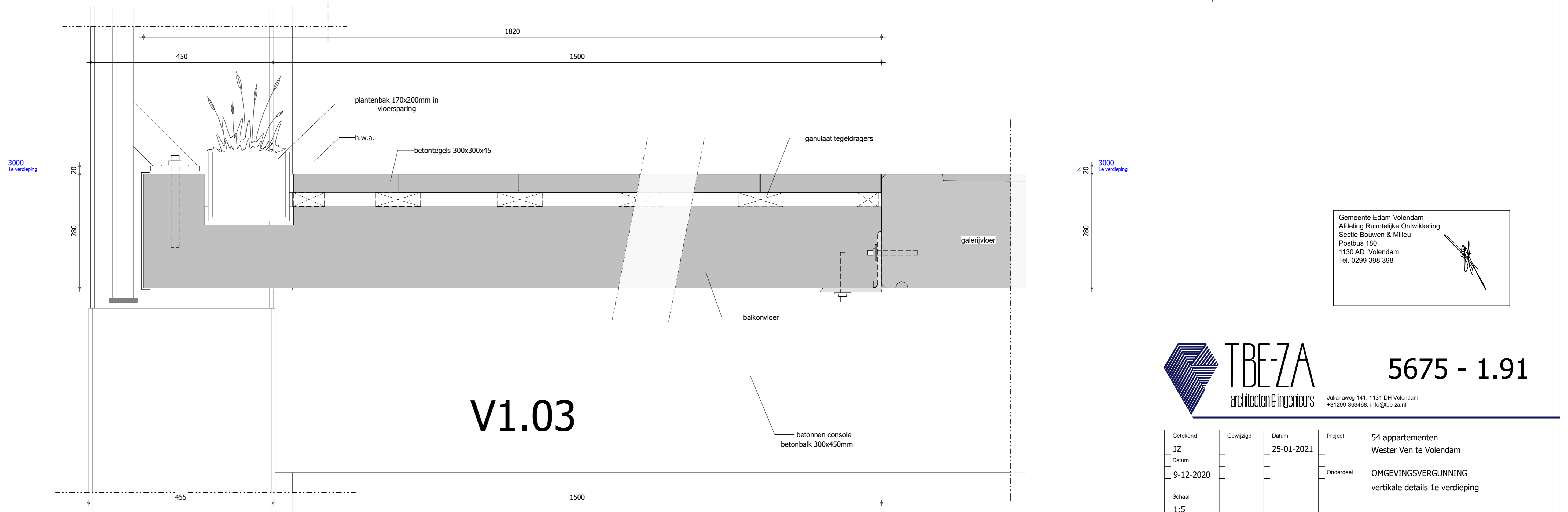
V1.01



V1.02



V1.06



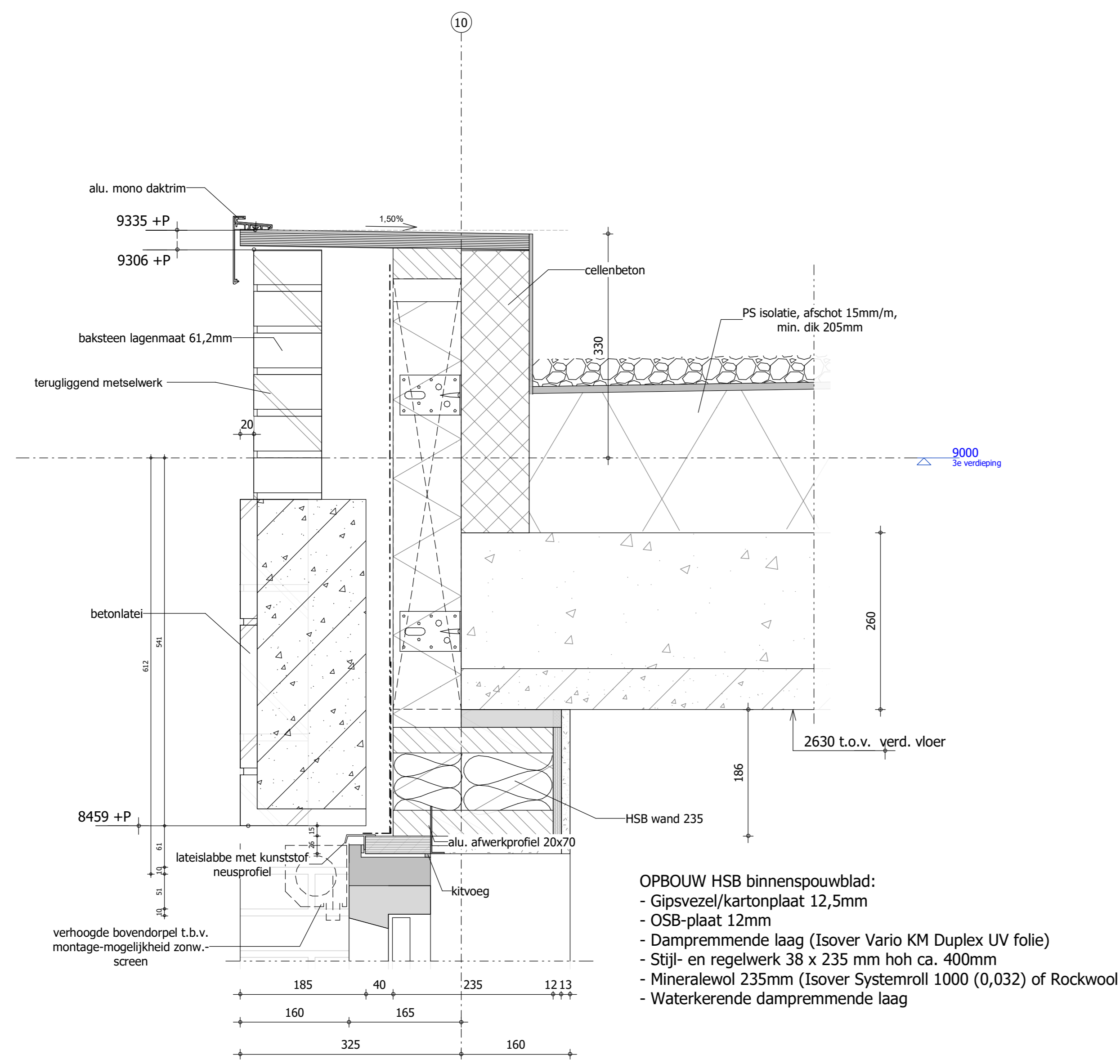
V1.03

Gemeente Edam-Volendam  
 Afdeling Ruimtelijke Ontwikkeling  
 Sectie Bouwen & Milieu  
 Postbus 180  
 1130 AD Volendam  
 Tel. 0209-398-398

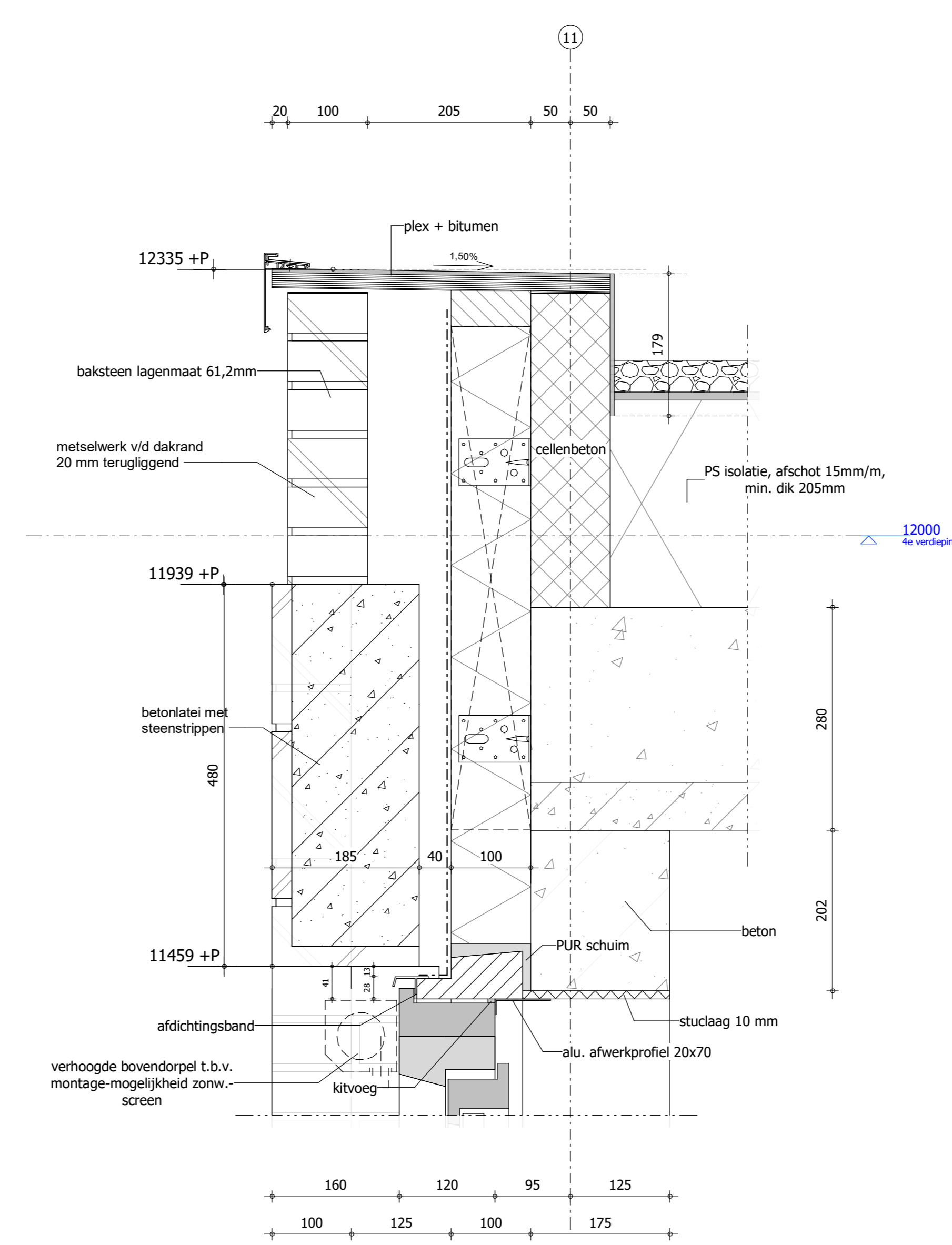
**TBE-ZA**  
 architecten & ingenieurs  
 Julianaweg 141, 1131 CH Volendam  
 +31299-30448, info@tbe-za.nl

5675 - 1.91

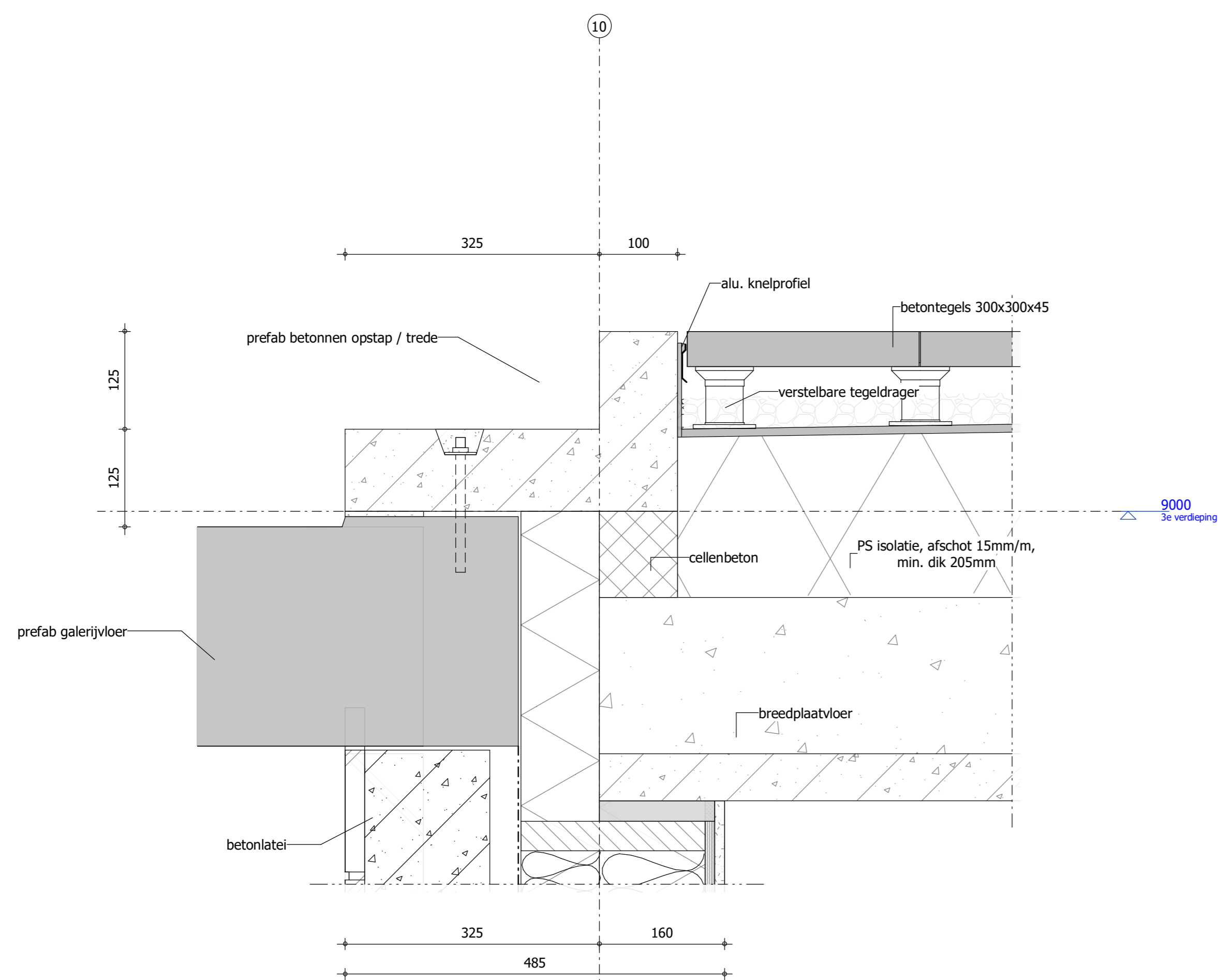
Getekend	Gewijzigd	Datum	Project
JZ		25-01-2021	54 appartementen
Datum			Wester Ven te Volendam
9-12-2020			Onderdeel
Schaal			OMGEVINGSVERGUNNING
1:5			vertikale details 1e verdieping
Formaat			Oprichting
841x1189			Slichting woningbeheer de Vooruitgang
			Julianaweg 190, 1131 DL Volendam



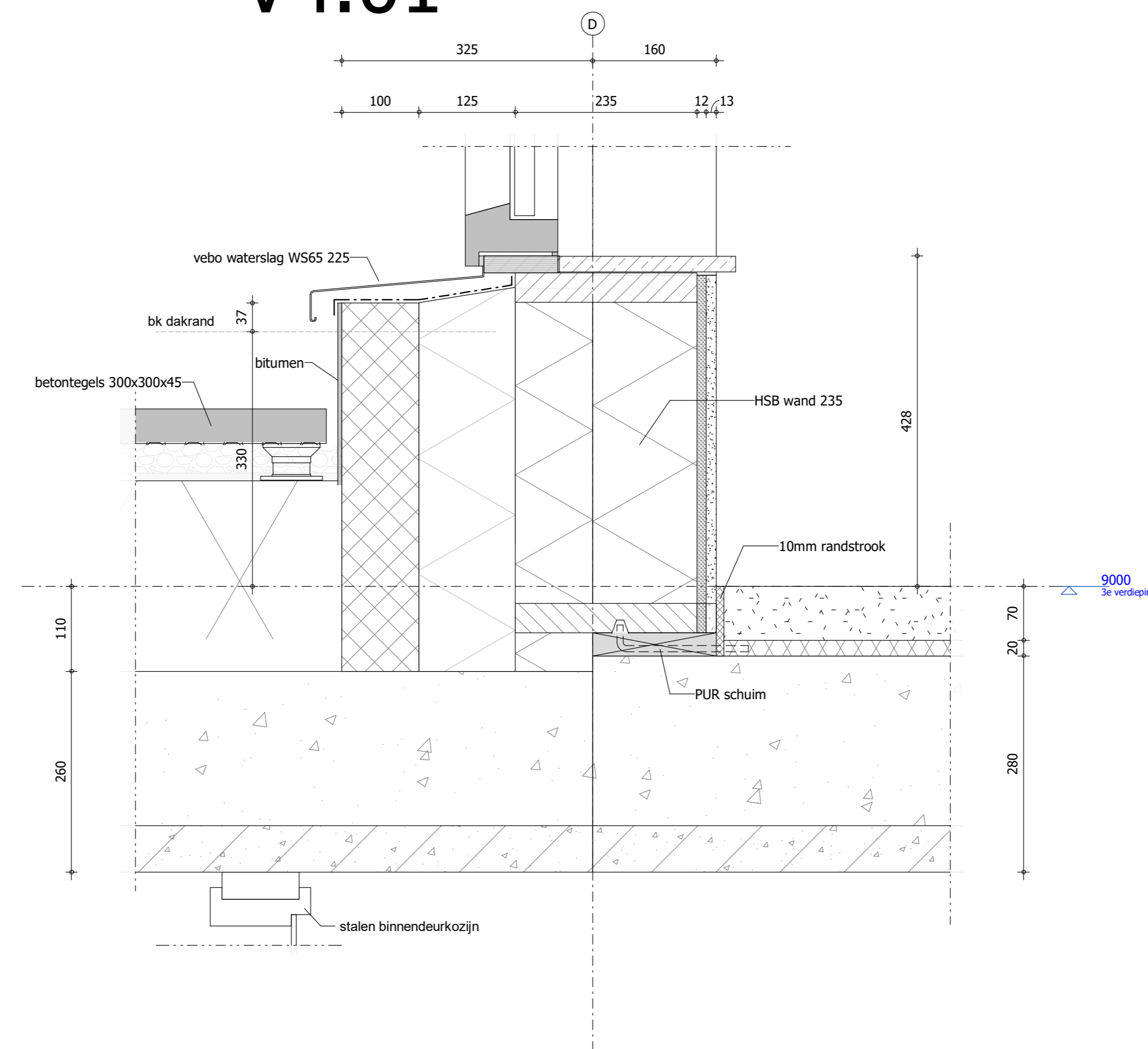
V3.03



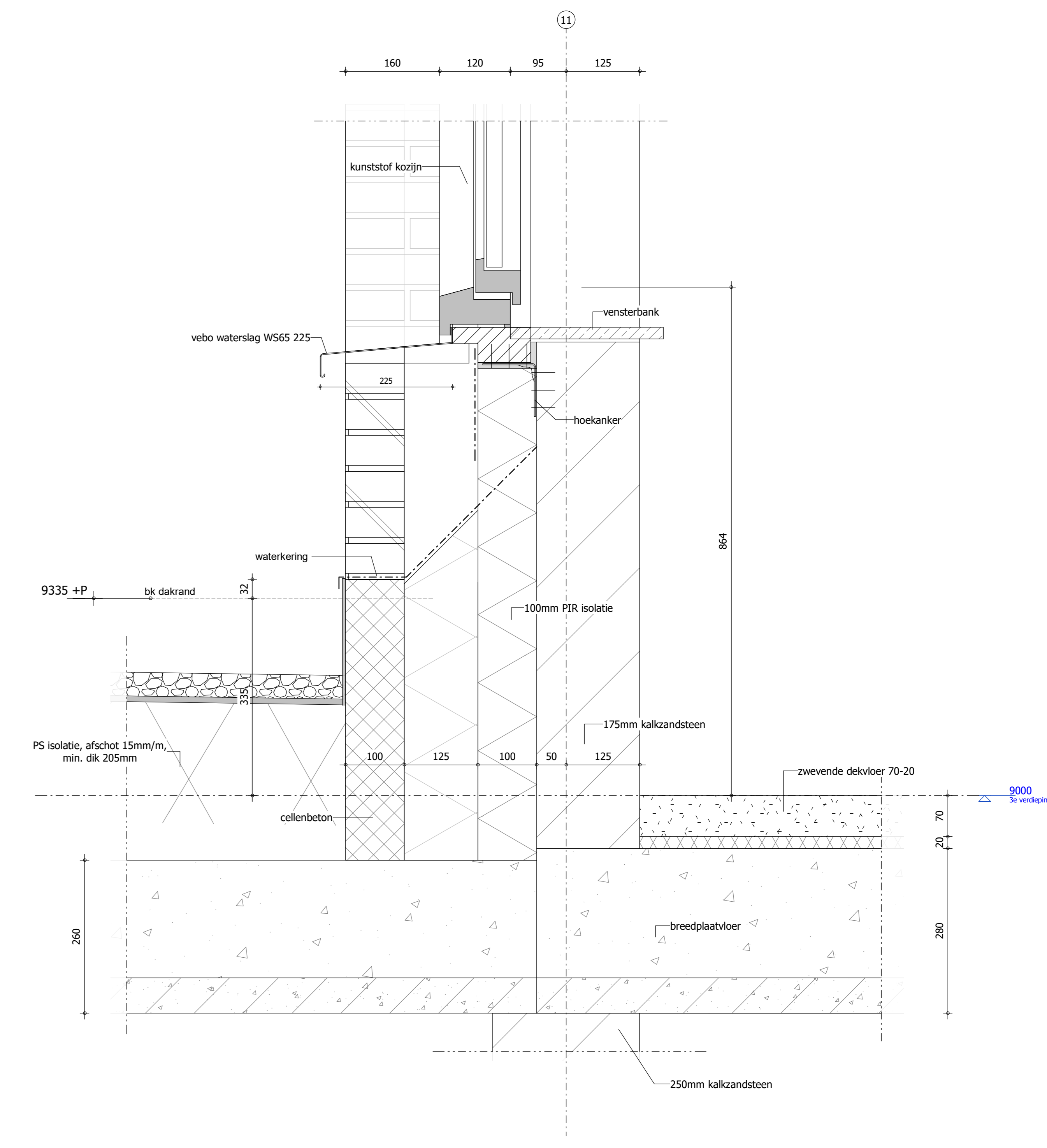
V4.01



V3.01



V3.02



V3.04

Gemeente Edam-Volendam  
Afdeling Ruimtelijke Ontwikkeling  
Sector Bouwen & Milieu  
Postbus 180  
1130 AD Volendam  
Tel. 0299 398 398



5675 - 1.92

Getekend	Gewijzigd	Datum	Project
JZ		25-01-2021	54 appartementen
Datum			Wester Ven te Volendam
9-12-2020			Onderdeel
Schaal			OMGEVINGSVERGUNNING
1:5			vertikale details boven 1e verdieping
Formaat			Oprichtgever
841x1189			Slichting woningbeheer de Vooruitgang
			Julianaweg 190, 1131 DL Volendam