



BESTEMMINGEN

W	WOONDOELENDEN
WV	WOONDOELENDEN, RIJSTAANDE WONINGEN
E	ERVEN
T	TUIN
G	GARAGES
DD	DETAILHANDEL EN DIENSTVERLENING
B	BEDRIJFSDOELENDEN
M	MAATSCHAPPELIJKE DOELENDEN
H	HORECA
V	VERKEERSDOELENDEN
VG	VERBLIJFSGEBIED
WA	WATER
GR	GROENVOORZIENINGEN
R	RECREATIEVE DOELENDEN
	WATERKERING






aanwijzingen

(g)	gestapeld
(d)	Dakopbouw (als bedoeld in art. 3)
(c)	carport
(*)	kap toegestaan
Bn	nutsvoorzieningen
(z)	zonder gebouwen
Bbs	benzineverkooppunt
Mb	begraafplaats
(w)	dienstwoning toegestaan
(o)	opslag
R	sportaccommodatie

Overige aanwijzingen

5,6	maximale goothoogte van gebouwen in meters
	maximale bouwhoogte in meters
60%	maximale bebouwingspercentage
-----	voorgevelrooilijn

Verklaringen

	Gbkn-gegevens
	kadastrale gegevens
	rijksmonument
	gebied met wijzigingsbevoegdheid ex artikel 11 WRO
---	grens kaartbladen
—●—	plangrens
	Bouwvlak

EDAM-VOLENDAM

Edam-Zuid -renvooiblad-

code gem.	138	kaartbl. nr.:	5	aant. bl.	5	schaal:	1 : 1000	form.:	870x910
plannummer	111040.00	datum	4-12-2006	raad		gedeputeerde staten		afd. bestuursrechtspiraak raad van state	
		datum	feb. 2009						
		datum	maart 2009						



bestand : 0LYB-Bpl
 imno/prbnp2003 : Nee
 referentie : mw. jr M.C. Kortekaas-Koot
 getekend : M.H.D.V.